

www.liebliches-taubertal.de

LIEBLICHES
TAUBERTAL

FRÄNKISCH GUT

MAIN-TAUBER-FRÄNKISCHER RAD-ACHTER

inklusive buchbarer Angebote



franken 
tourismus.de

Willkommen

... AM START ZUM M-T-F-RAD-ACHTER

Der „Main-Tauber-Fränkische Rad-Achter“ verbindet auf 610 Kilometern die Bundesländer Baden-Württemberg und Bayern, die Landkreise Main-Tauber, Neustadt/Aisch, Würzburg, Main-Spessart, Miltenberg und Neckar-Odenwald sowie das Main- und Taubertal.

Ausgangs- und Endpunkt des Rundkurses ist das „Liebliche Taubertal“, genauer: Die Stadt Lauda-Königshofen, die auch die geografische Mitte des Main-Tauber-Kreises bildet.

In dieser Broschüre führen wir Sie auf 11 Etappen über den Westring (154 km) und den Ostring (217 km) zu den bekannten Sehenswürdigkeiten und versteckten Schönheiten des Taubertals. Zudem stehen 239 km Alternativrouten zur Verfügung.

Eine ausführliche Streckenbeschreibung der einzelnen Etappen steht unter www.liebliches-taubertal.de, Rubrik Aktiv für Sie zum Download bereit.

VON UNS AUS KANN ES LOSGEHEN!

... also nichts wie rein in die Pedale und viel Spaß beim Erradeln des Main-Tauber-Fränkischen Rad-Achters!

Ihr Tourismusverband
„LIEBLICHES TAUBERTAL“



Kurzübersicht

WESTRING

1. Etappe

Lauda-Königshofen bis Buchen	54,8 km	S. 2
Abkürzung: Rosenberg – Bofsheim	5,1 km	S. 3

2. Etappe

Buchen bis Miltenberg über Hettigenbeuern	28,3 km	S. 4
Alternative: Buchen bis Miltenberg über Walldürn	33,2 km	S. 4

3. Etappe

Miltenberg bis Wertheim	34,2 km	S. 6
Alternative: Hasloch – Kreuzwertheim – Wertheim	5,5 km	S. 6

4. Etappe

Wertheim bis Lauda-Königshofen	37,0 km	S. 8
--------------------------------	---------	------

OSTRING

5. Etappe

Lauda-Königshofen bis Weikersheim	25,4 km	S. 10
Abkürzung: Lauda – Würzburg	41,7 km	S. 11

6. Etappe

Weikersheim bis Ochsenfurt	36,6 km	S. 12
----------------------------	---------	-------

Abstecher:

Bieberehren – Creglingen – Rothenburg o.d.T.	28,0 km	S. 13
Rothenburg o.d.T. – Waldmannshofen – Baldersheim	28,3 km	S. 13

7. Etappe

Ochsenfurt bis Würzburg	19,3 km	S. 14
-------------------------	---------	-------

8. Etappe

Würzburg bis Gemünden	43,4 km	S. 16
Alternative: Würzburg – Veitshöchheim – Zellingen	21,0 km	S. 16

9. Etappe

Gemünden bis Marktheidenfeld	33,1 km	S. 18
Alternative: Neustadt – Rothenfels – Marktheidenfeld	10,9 km	S. 18

10. Etappe

Marktheidenfeld bis Wertheim	22,4 km	S. 20
------------------------------	---------	-------

11. Etappe

Wertheim bis Lauda-Königshofen	37,0 km	S. 22
--------------------------------	---------	-------

Abstecher 1: Tauberbischofsheim – Großrinderfeld –

Grünsfeld – Tauberbischofsheim	37,8 km	S. 23
--------------------------------	---------	-------

Abstecher 2: Tauberbischofsheim – Großrinderfeld –

Wenkheim – Werbach – Tauberbischofsheim	27,9 km	S. 23
---	---------	-------

Buchbare Angebote

S. 24

Anreise

S. 27

Servicestellen (E-Bike- und Fahrradverleih, Pannendienste)

S. 28

Verkehrsämter

S. 30

LAUDA-KÖNIGSHOFEN BIS BUCHEN (54,8 KM)



Radweg/Kennzeichnung: Hinweistafeln „M-T-F“
Rad-Achter, Radweg „Liebliches Taubertal –
Der Klassiker“, Erlebnistour 3 bis Boxberg

Startpunkt:

Lauda, Pfarrkirche St. Jakobus

Steigungen:

von Uiffingen nach Eubigheim
und von Bofsheim nach Eberstadt

Entfernungen:

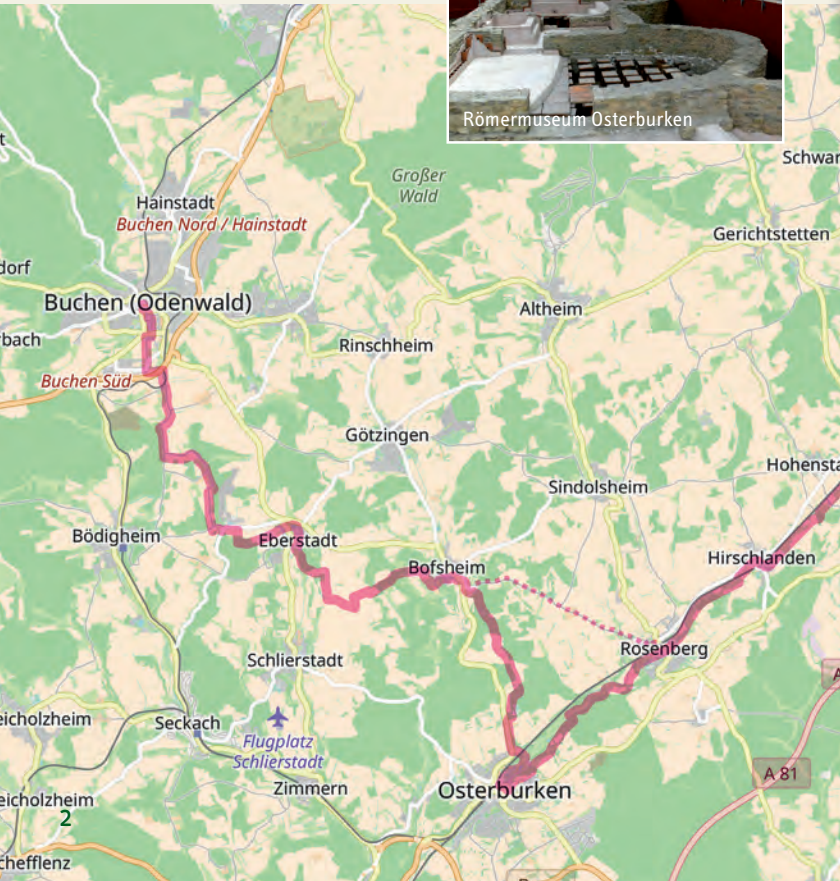
- Lauda – Königshofen (3,8 km)
- Königshofen – Unterschüpf (4,7 km)
- Unterschüpf – Wölchingen (5,1 km)
- Wölchingen – Eubigheim (9,4 km)
- Eubigheim – Rosenberg (7,4 km)
- Rosenberg – Osterburken (5 km)
- Osterburken – Bofsheim (5,5 km)
- Bofsheim – Eberstadt (5 km)
- Eberstadt – Buchen (8,9 km)



Ehem. Wasserschloss Unterschüpf



Römermuseum Osterburken



Westring - Etappe I

Sehenswürdigkeiten/Empfehlungen:

Lauda: Heimatmuseum mit Weinbauabteilung, Stadttor, St. Jakobuskirche, Marienkirche

Unterschüpf: ehemaliges Wasserschloss

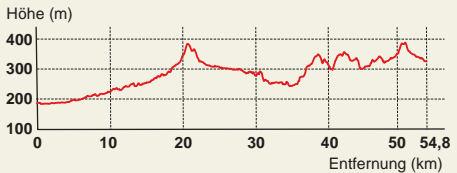
Wölchingen: „Dom des Frankenlandes“

Eubigheim: ehemaliges „Bettendorf'sches Wasserschlosschen“

Osterburken: Römerkastell und Römermuseum

Eberstadt: Tropfsteinhöhle, ehemaliges Wasserschloss der Barone „Rüdt von Collenberg“

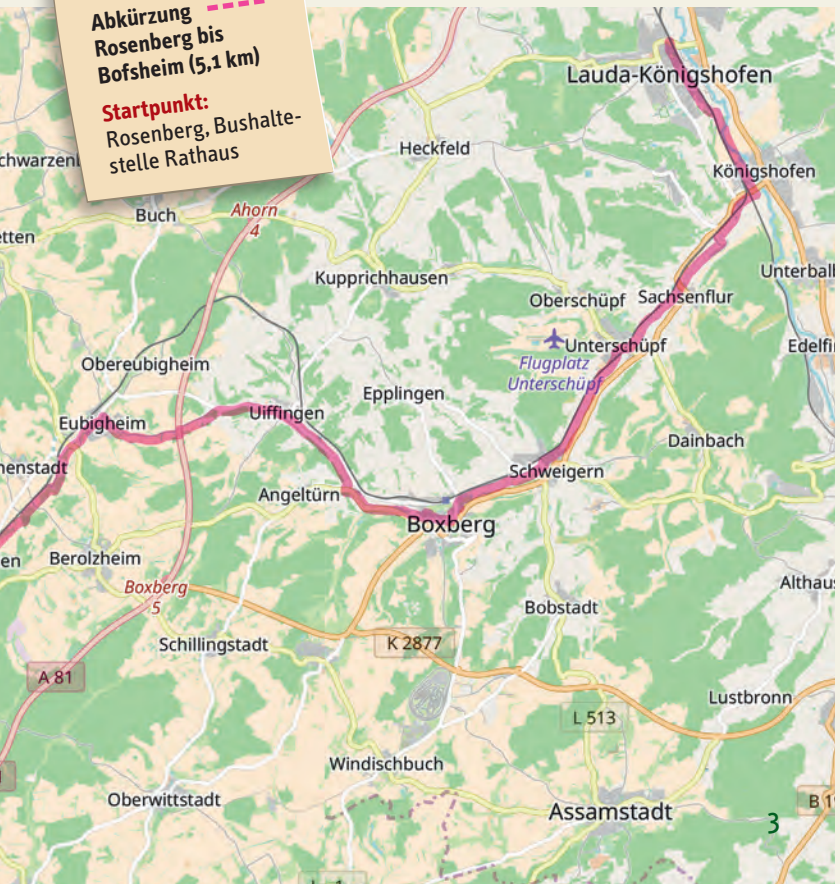
Buchen: spätgotische Stadtkirche, mittelalterlicher Stadtturm, barockes „Altes Rathaus“, Beginenkloster, Mariensäule, „Kurmainzische Amtskellerei“



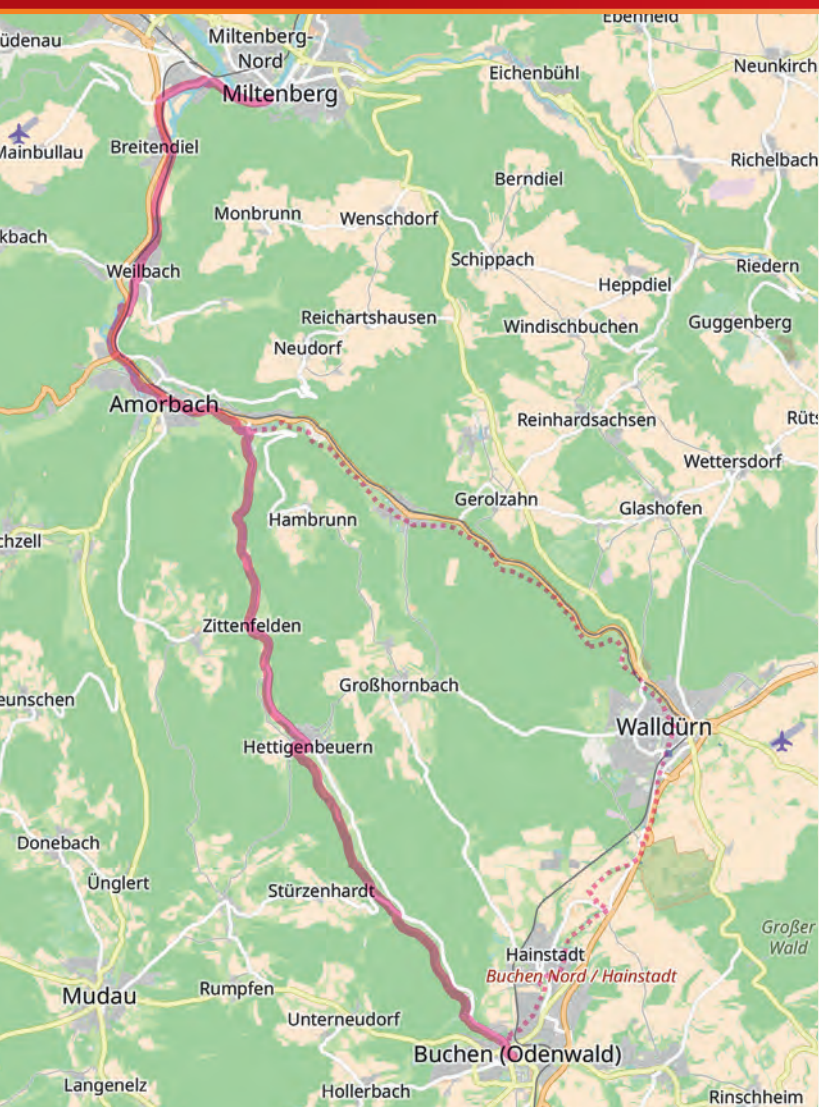
Alternative

Abkürzung
Rosenberg bis
Bofsheim (5,1 km)

Startpunkt:
Rosenberg, Bushaltestelle Rathaus



BUCHEN BIS MILTENBERG ÜBER HETTIGENBEUERN (28,3 KM)



Alternative - - - -

Buchen bis Miltenberg über Walldürn (33,2 km)



Radweg/Kennzeichnung:

Buchen nach Walldürn: Odenwald-Madonnen-Weg,
von Walldürn nach Schneeberg „M-T-F“ Rad-Achter

Startpunkt: Buchen, Tourist-Information (Marktstraße)

Steigungen: kurze Steigung nach Hainstadt

Westring – Etappe 2



Radweg/Kennzeichnung:
Hinweistafeln „M-T-F“
Rad-Achter

Startpunkt: Buchen,
Tourist-Information (Marktstraße)

Steigungen: kurze Steigung ab
Schwimmbad Buchen

Entfernungen:
Buchen – Schneeberg (16 km)
Schneeberg – Amorbach (2,4 km)
Amorbach – Miltenberg (9,9 km)

Sehenswürdigkeiten/Empfehlungen:

Hettigenbeuern: geprägt von
Tabakscheunen, mittelalterlicher
„Götzenturm“ im Kurpark

Schneeberg: Wallfahrtskirche

Amorbach: Geo-Naturpark Berg-
straße-Odenwald, historische Altstadt
unter Denkmalschutz, Stadtmauer,
„Templerhaus“, Benediktinerabtei

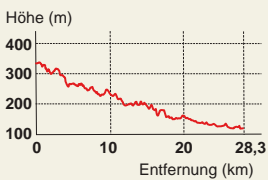
Miltenberg: historische Altstadt,
Marktplatz Schnatterloch, Franzis-
kanerkirche und St. Jakobus Kirche,
Schiffsrundfahrt, Mildenburg



Miltenberg



Templerhaus, Amorbach,
(Foto: Bayerischer Odenwald e.V.)



Entfernungen:
Buchen – Walldürn (8,7 km)
Walldürn – Rippberg (7,9 km)
Rippberg – Schneeberg (4,3 km)
Schneeberg – Amorbach (2,4 km)
Amorbach – Miltenberg (9,9 km)

Sehenswürdigkeiten/Empfehlungen:

Walldürn: Stadt- und Wallfahrtsmuseum, Elfenbeinmuseum, regionales
Odenwälder Freilandmuseum und Lichtermuseum, historische Altstadt,
Römerausgrabungen, Römerbad, Limeslehrpfad, Wallfahrtsbasilika



Historisches Rathaus Walldürn
(Foto: NEUBERGER)

MILTENBERG BIS WERTHEIM (34,2 KM)



Radweg/Kennzeichnung: Main-Radweg, zusätzlich Hinweistafeln „M-T-F“ Rad Achter

Startpunkt: Miltenberg, Parkplatz „Alte Mainbrücke“

Steigungen: keine Steigung auf dieser Strecke vorhanden

Entfernungen:

Miltenberg – Freudenberg (8,7 km)

Freudenberg – Stadtprozelten (12,5 km)

Stadtprozelten – Wertheim (13 km)

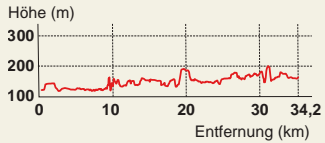
Sehenswürdigkeiten/Empfehlungen:

Bürgstadt: Martinskapelle, die Alte Pfarrkirche, historisches Rathaus

Freudenberg: Fachwerk-Rathaus im Renaissancestil, Friedhofskapelle mit Wandmalereien, Seepark mit Angel- und Surfsee, Badesee, Rauch-Zoo (kostenlos), Burg Freudenberg

Collenberg: Kollenburg

Stadtprozelten: Henneburg mit herrlichem Maintalblick



Alternative
rechtsmainisch
Hasloch –
Kreuzwertheim –
Wertheim (5,5 km)



Westring – Etappe 3



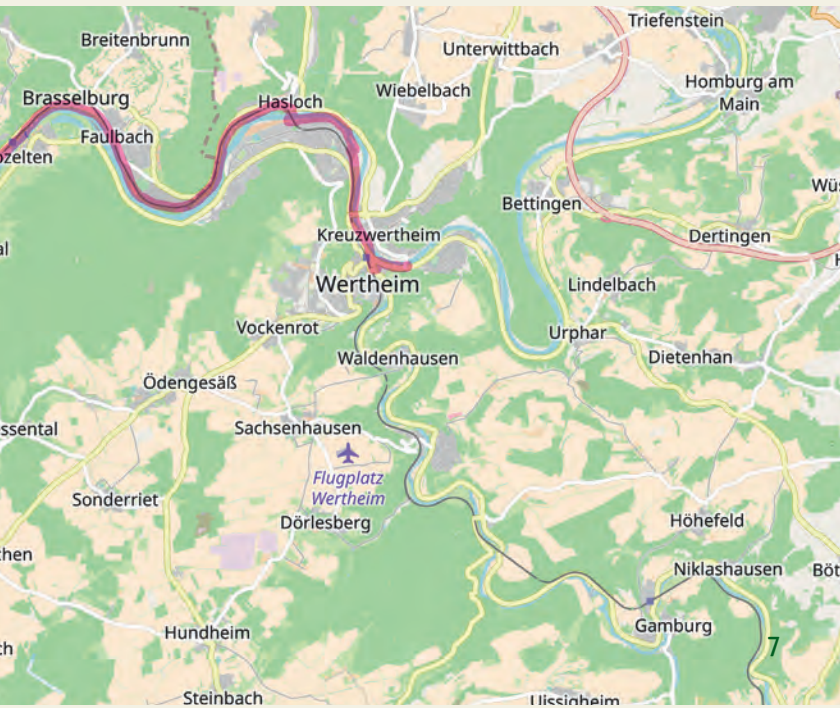
Freudenberg: Badesee

Hasloch: Alte Eisenbahnbrücke

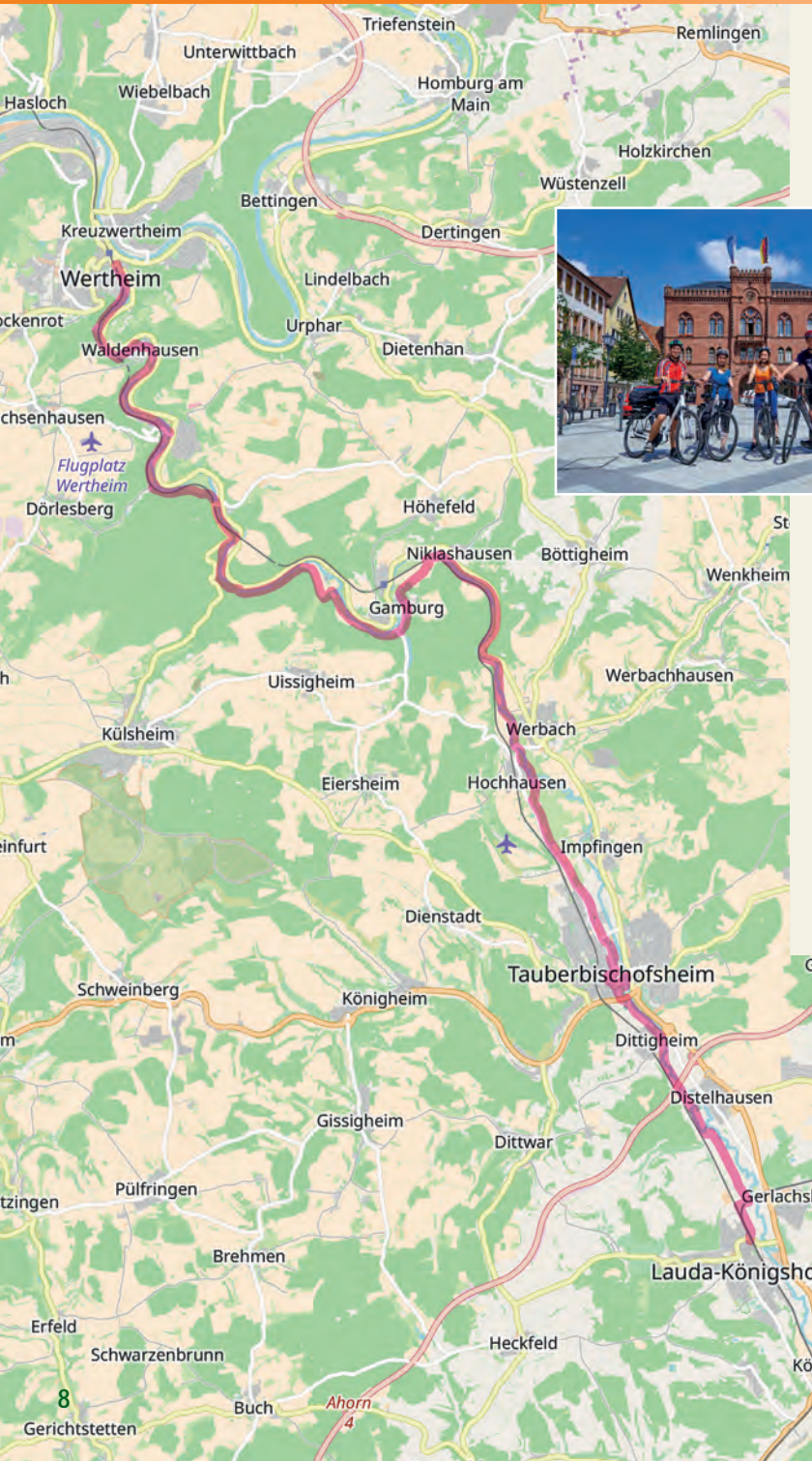
Wertheim: Historische Altstadt, Haus „zu den vier Gekrönten“, Marienkapelle, Kittsteintor, Engelsbrunnen, Grafschaftsmuseum im alten Rathaus, Glasmuseum, Burg, Spitzer Turm, Stiftskirche



Rast am Main; im Hintergrund die Henneburg bei Stadtprozelten



WERTHEIM BIS LAUDA-KÖNIGSHOFEN (37 KM)



Westring – Etappe 4

M-T-F Radachter



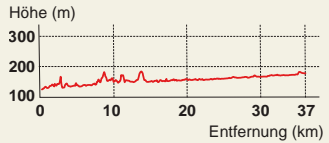
Radweg/Kennzeichnung:

Radweg „Liebliches Taubertal – Der Klassiker“,
zusätzliche Hinweistafeln „M-T-F“ Rad-Achter

Startpunkt: Wertheim, Tauberbrücke

Steigungen:

auf der Strecke
geringe – vereinzelt
mittelschwere
Anstiege



Entfernungen:

Wertheim – Reicholzheim (6 km)
Reicholzheim – Bronnbach (3 km)
Bronnbach – Gamburg (7,5 km)
Gamburg – Hochhausen (7,5 km)
Hochhausen – Tauberbischofsheim (5 km)
Tauberbischofsheim – Lauda-Königshofen (8 km)



Tauberbischofsheim

Sehenswürdigkeiten/Empfehlungen:

Reicholzheim: Winzerkeller im Taubertal

Bronnbach: Kloster Bronnbach (eine ehemalige Zisterzienserabtei)

Gamburg: Burg mit Palas-Saal, barocker Burgpark

Niklashausen: Pfeifermuseum

Tauberbischofsheim: Fachwerkgeprägtes Altstadtbild, Türmersturm
beim Kurmainzischen Schloss, Tauberfränkisches Landschaftsmuseum,
Stadtkirche St. Martin, neugotisches Rathaus, Fechtzentrum

Dittigheim: Barockkirche

Distelhausen: St. Wolfgangskapelle, Barockkirche, Distelhäuser Brauerei

Wertheim



LAUDA-KÖNIGSHOFEN BIS WEIKERSHEIM (25,4 KM)



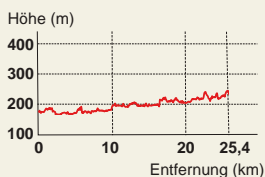
Radweg/Kennzeichnung: Radweg „Liebliches Taubertal – Der Klassiker“, zusätzliche Hinweistafeln „M-T-F“ Rad-Achter

Startpunkt: Lauda, Pfarrkirche St. Jakobus

Steigungen: keine Steigung auf dieser Strecke vorhanden

Entfernungen:

- Lauda – Königshofen (3,8 km)
- Königshofen – Unterbalbach (2,7 km)
- Unterbalbach – Edelfingen (2,1 km)
- Edelfingen – Bad Mergentheim (3,7 km)
- Bad Mergentheim – Igersheim (3,3 km)
- Igersheim – Markelsheim (3,1 km)
- Markelsheim – Weikersheim (6,7 km)

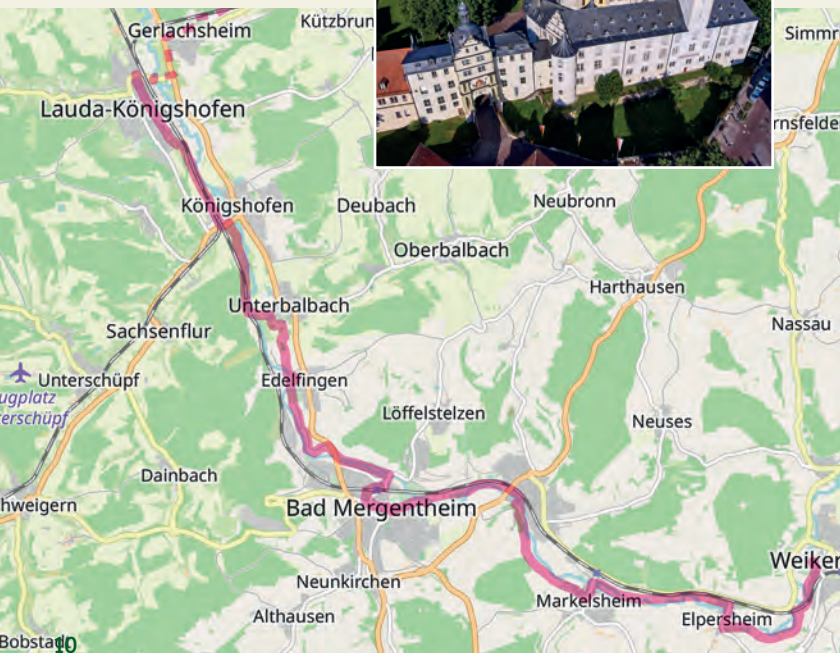


Sehenswürdigkeiten/Empfehlungen:

Lauda: Heimatmuseum mit Weinbauabteilung, Stadttor, St. Jakobus-Kirche, Marienkirche

Bad Mergentheim: Deutschordensschloss mit Museum und Schlosskirche, Solymar Therme, Kur- und Schlosspark, historischer Marktplatz, Wildpark

Bad Mergentheim



Ostring – Etappe 5

Igersheim: Heimatmuseum, Burg Neuhaus

Markelsheim: Weingärtnergenossenschaft, Weinlehrpfad

Weikersheim: Renaissance-Schloss mit Alchemiemuseum, Schlossgarten, Marktplatz, Stadtkirche, Tauberländer Dorf-museum, Gänsturm, TauberPhilharmonie

Abkürzung - - - -

Lauda – Würzburg (41,7 km)

Startpunkt: Lauda, Grundschule (Klassiker)

Entfernungen:

Lauda – Grünsfeld (7,0 km)

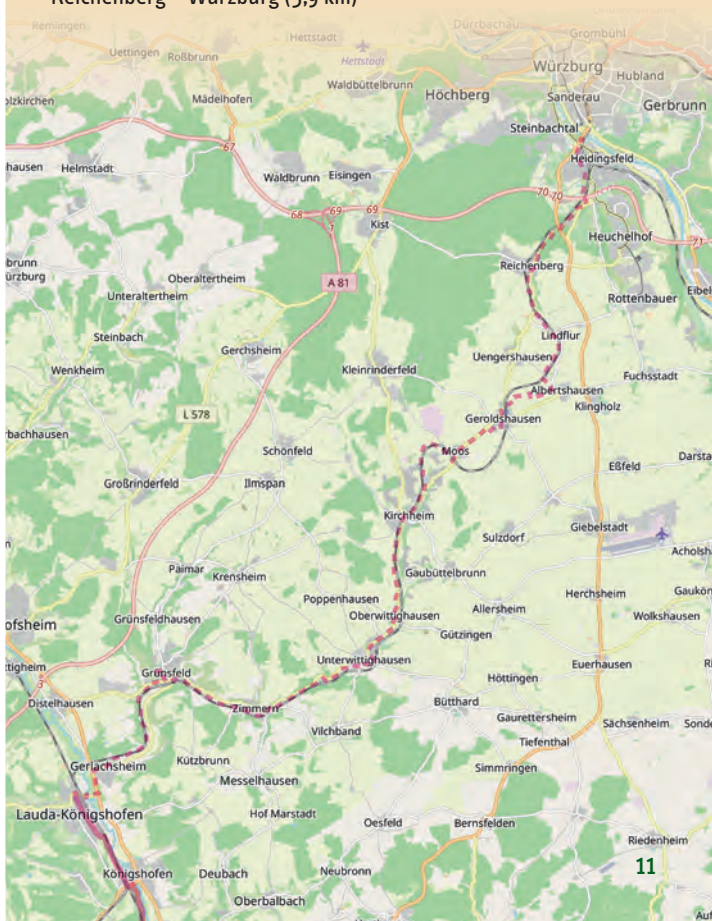
Grünsfeld – Unterwittighausen (8,4 km)

Unterwittighausen – Oberwittighausen (2,8 km)

Oberwittighausen – Kirchheim (3,6 km)

Kirchheim – Reichenberg (14,0 km)

Reichenberg – Würzburg (5,9 km)



WEIKERSHEIM BIS OCHSENFURT (36,6 KM)



Radweg/Kennzeichnung:

Radweg „Liebliches Taubertal – der Klassiker“, zusätzliche Hinweistafeln „M-T-F“ Rad-Achter, von Bieberehren nach Ochsenfurt: Gaubahnradweg

Startpunkt: Weikersheim, Marktplatz

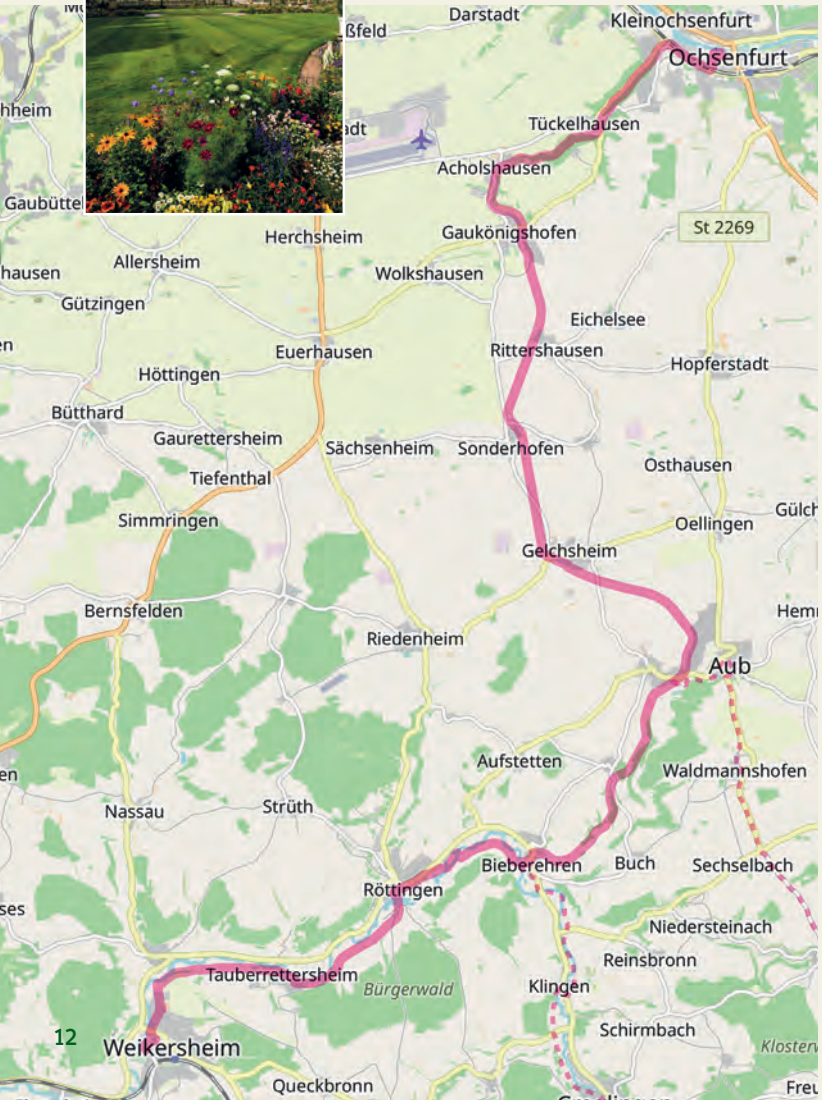
Steigungen: geringe Steigung von Bieberehren bis Aub

Schloss Weikersheim



Entfernungen:

- Weikersheim – Röttingen (7,8 km)
- Röttingen – Bieberehren (3,5 km)
- Bieberehren – Baldersheim (Aub) (5,8 km)
- Baldersheim – Gaukönigshofen (11,8 km)
- Gaukönigshofen – Ochsenfurt (7,7 km)



Ostring – Etappe 6

Sehenswürdigkeiten/Empfehlungen:

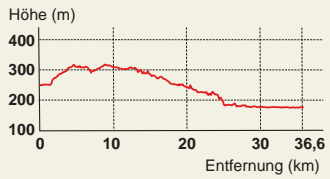
Schäftersheim: ehemaliges Prämonstratenserklster

Tauberrettersheim: Tauberbrücke

Röttingen: mittelalterliche Stadtmauer mit Wehrtürmen, barockes Rathaus, Pfarrkirche St. Kilian, Burg Brattenstein, Museumsweinberg, Weinmuseum, Sonnenuhrenweg, Festspiele

Aub: Altfränkisches Stadtbild, fürstbischöfliches Jagdschloss

Ochsenfurt: Historische Altstadt, mittelalterliche Befestigungsanlage mit Toren und Türmen, neues Rathaus mit Lanzentürmchen, Trachten- und Heimatmuseum, Stadtpfarrkirche



Abstecher - - -

über **Creglingen** nach **Rothenburg** (28 km) und von **Rothenburg** zurück auf die **Hauptstrecke des Ostrings** über **Waldmannshofen** und **Baldersheim (Aub)** (28,3 km).

Bitte planen Sie hierfür einen weiteren Tag ein.

Startpunkt: Bieberehren, Altes Rathaus (Hauptstr.)

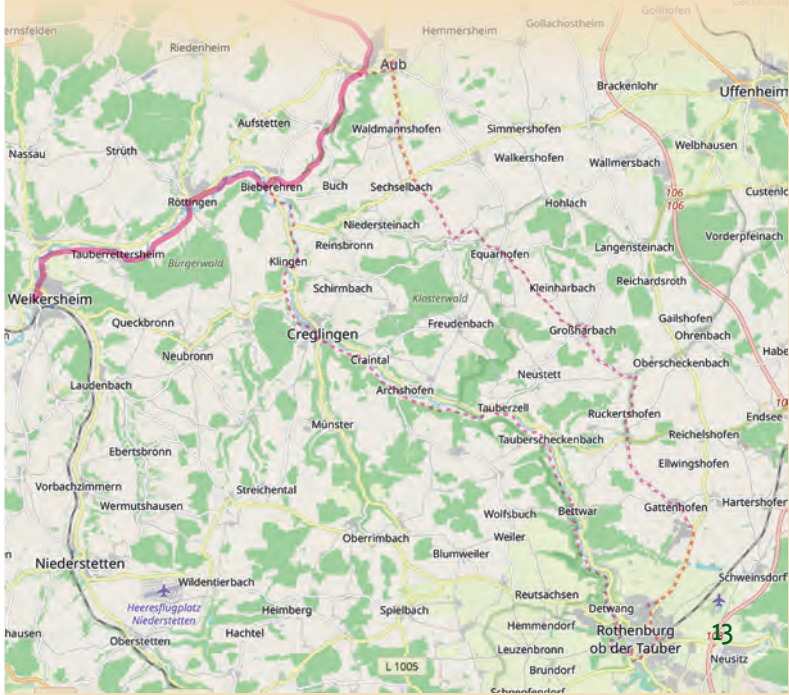
Entfernungen:

Bieberehren – Klingen (3,8 km)
Klingen – Creglingen (3,2 km)
Creglingen – Rothenburg o.d.T. (21 km)

Startpunkt: Rothenburg, Bahnhof

Entfernungen:

Rothenburg o.d.T. – Adelshofen (8,8 km)
Adelshofen – Waldmannshofen (15,5 km)
Waldmannshofen – Aub (2,5 km)
Aub – Baldersheim (1,5 km)



Ostring – Etappe 7

M-T-F Radachter



Radweg/Kennzeichnung: Main-Radweg,
zusätzliche Hinweistafeln „M-T-F“ Rad-Achter

Startpunkt: Ochsenfurt, Mainbrücke

Steigungen: keine Steigung auf dieser Strecke vorhanden

Entfernungen:

Ochsenfurt – Randersacker (13,2 km)

Randersacker – Würzburg (6,1 km)

Sehenswürdigkeiten/Empfehlungen:

Sommerhausen: Schloss, Bartholomäuskirche,
historische Stadtmauer

Eibelstadt: Mauerring, Wehrtürme,
historischer Marktplatz mit Mariensäule

Randersacker: Winzergenossenschaften

Würzburg: Residenz, Festung Marienberg,
Dom, Falkenhaus, Käppele, Altstadt



Residenz Würzburg





Radweg/Kennzeichnung:
Main-Radweg ab Karlstadt:
Radweg Nr.1 des Main-Spessart-
Kreises, zusätzlich Hinweistafeln
„M-T-F“ Rad-Achter

Startpunkt: Würzburg, Alte Mainbrücke

Steigungen: keine Steigung auf
dieser Strecke vorhanden

Entfernungen:
Würzburg – Zellingen (17,7 km)
Zellingen – Karlstadt (10,6 km)
Karlstadt – Gemünden (15,1 km)

Sehenswürdigkeiten/Empfehlungen:

Zell: Kloster Oberzell

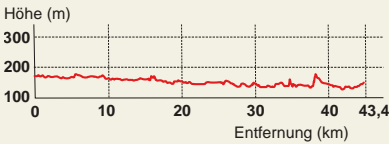
Erlabrunn: Erholungs- und Badesee

Zellingen: Wallfahrtskirche
„Maria im grünen Tal“

Himmelstadt: Pfarrkirche St. Jakobus

Karlstadt: romanisch-gotischer
„Kleinstadtdom“ St. Andreas,
treppengiebeliges Rathaus,
kunstvolle Fachwerkfassaden

Gemünden: historische Altstadt, Scherenburg



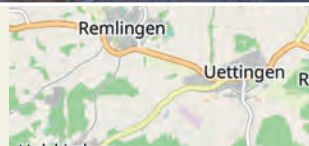
Alternative
rechtsmainisch
Würzburg –
Veitshöchheim –
Zellingen (21 km)



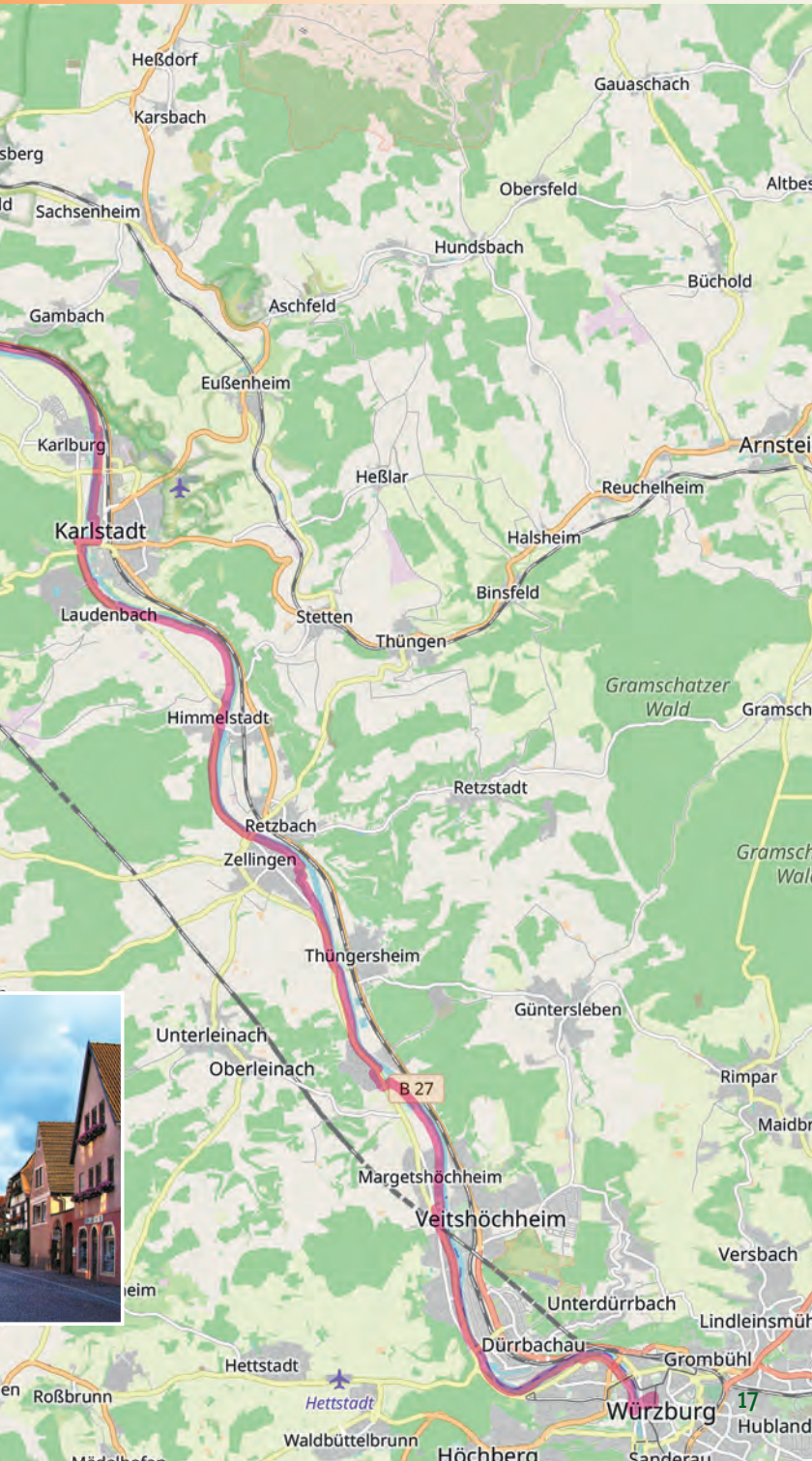
Veitshöchheim



Karlstadt



Ostring - Etappe 8



GEMÜNDEN BIS MARKTHEIDENFELD (33,1 KM)



Radweg/Kennzeichnung: Main-Radweg,
zusätzlich Hinweistafeln „M-T-F“ Rad-Achter

Startpunkt: Gemünden, Brücke über die Fränkische Saale

Steigungen: keine Steigung auf dieser Strecke vorhanden

Entfernungen:

Gemünden – Lohr am Main (14,2 km)

Lohr am Main – Erlach (8,6 km)

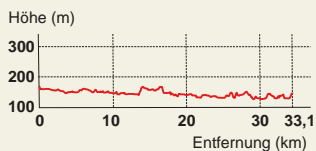
Erlach – Marktheidenfeld (10,3 km)

Sehenswürdigkeiten/Empfehlungen:

Lohr am Main: historisches
Fischerviertel, Altstadt, Kurmainzer
Schloss mit Spessartmuseum

Rothenfels: Burg Rothenfels

Marktheidenfels: Franck-Haus,
Erlebnisbad, Golfplatz



Lohr am Main

Franck-Haus, Marktheidenfeld
(Foto: Stadt Marktheidenfeld)

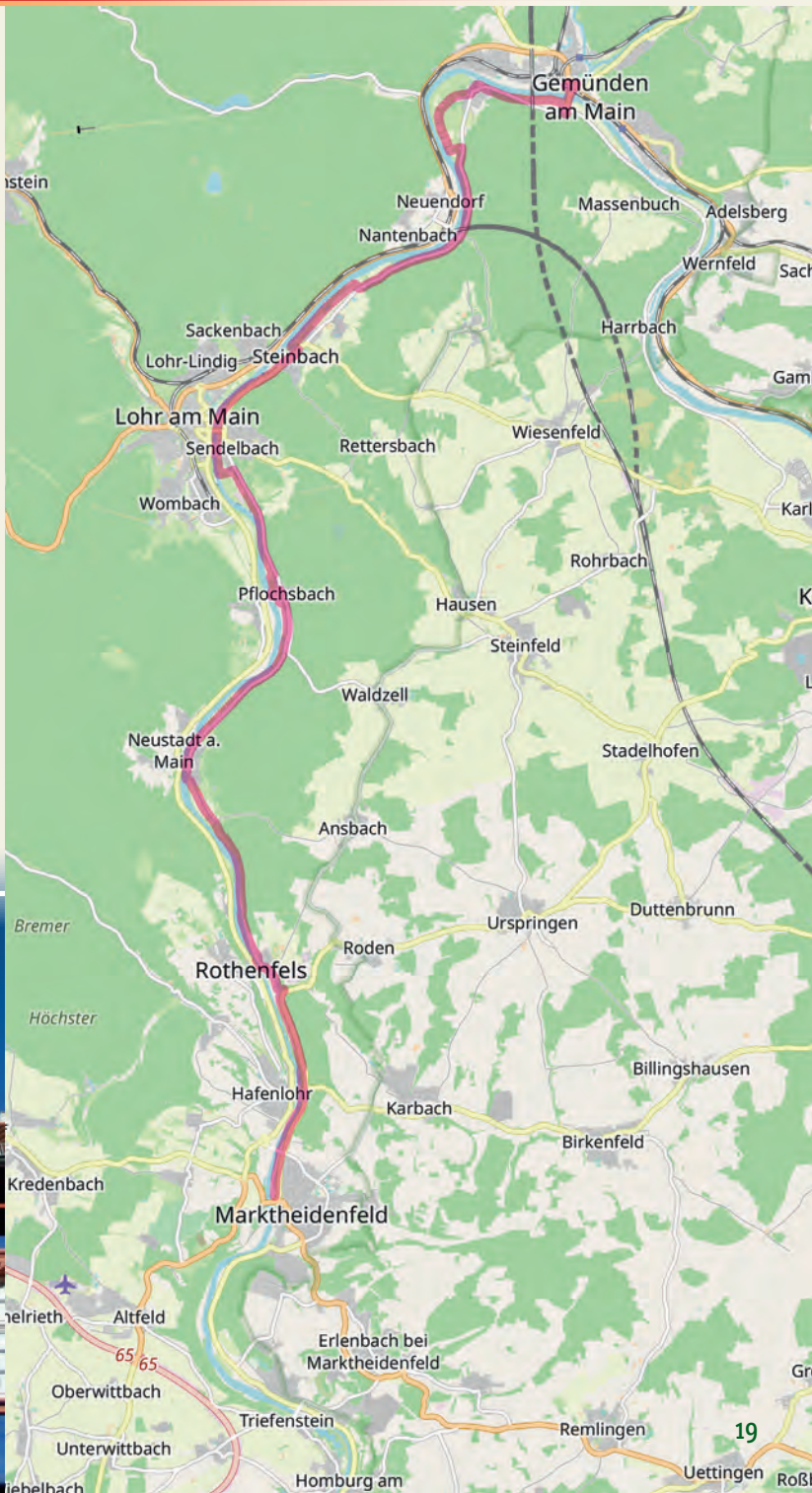
Alternative
rechtsmainisch

Neustadt – Rothenfels –
Marktheidenfeld
(10,9 km)

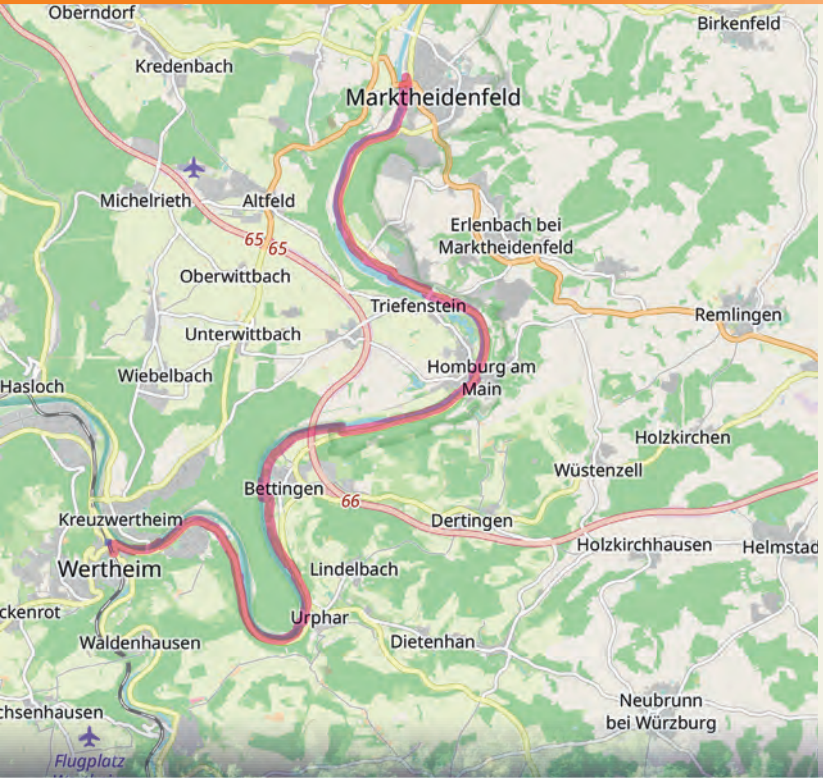
Startpunkt:
Erlach: Mainsteg
nach Neustadt



Ostring - Etappe 9



MARKTHEIDENFELD BIS WERTHEIM (22,4 KM)



Ostring – Etappe 10

M-T-F Radachter



Radweg/Kennzeichnung: Main-Radweg, zusätzlich Hinweistafeln „M-T-F“ Rad Achter

Startpunkt: Marktheidenfeld, Mainkai

Steigungen: keine Steigung auf dieser Strecke vorhanden

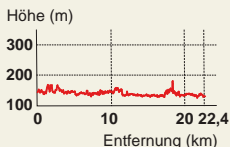
Entfernungen:

Marktheidenfeld – Homburg (8,2 km)

Homburg – Bettingen (5,6 km)

Bettingen – Urphar (3 km)

Urphar – Wertheim (5,6 km)



Sehenswürdigkeiten/Empfehlungen:

Homburg: Schloss Homburg, Tropfsteinhöhle, Papiermühle

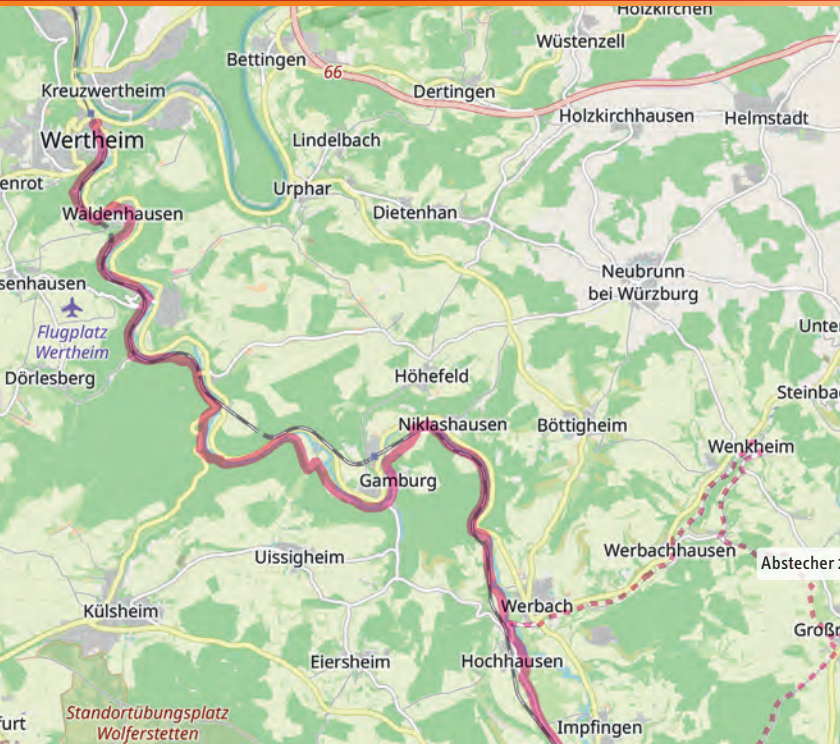
Wertheim: historische Altstadt, Haus „zu den vier Gekrönten“, Marienkapelle, Kittsteintor, Engelsbrunnen, Grafschaftsmuseum, Glasmuseum, Burg, Spitzer Turm

Wertheim

Homburg



WERTHEIM BIS LAUDA-KÖNIGSHOFEN (37 KM)

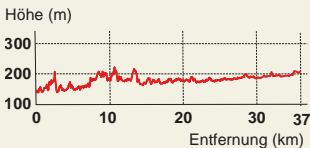


Radweg/Kennzeichnung: Radweg „Liebliches Taubertal- Der Klassiker“, zusätzlich Hinweistafeln „M-T-F“ Rad-Achter

Startpunkt: Wertheim, Tauberbrücke

Steigungen: geringe und vereinzelt mittelschwere Steigung vorhanden

Um den Ostring des Main-Tauber-Fränkischen Rad-Achters zu schließen, radeln Sie nun wieder auf dem Radweg „Liebliches Taubertal – Der Klassiker“. Diese Wegstrecke ist bereits beim Westring (siehe 4. Etappe) beschrieben und es wurde deshalb auf eine Wiederholung verzichtet.



Ostring – Etappe II



ABSTECHER 1 (37,8 km) - - - -

Tauberbischofsheim – Großrinderfeld (8 km)
Großrinderfeld – Ilmspan (6,4 km)
Ilmspan – Paimar (4,3 km)
Paimar – Grünsfeld (4 km)
Grünsfeld – Lauda (7 km)
Lauda – Tauberbischofsheim (8,1 km)

Startpunkt: Tauberbischofsheim, Marktplatz

Sehenswürdigkeiten/Empfehlungen:

Tauberbischofsheim: Kurmainzisches Schloss mit Landschaftsmuseum, Türmersturm, St. Martin Kirche, Liobakirche, Bonifatiuskirche, Marktplatz mit Rathaus, Weinlehrpfad, Fechtzentrum

Großrinderfeld: sehenswerte Bildstöcke aus der Barockzeit

Grünsfeld: Fachwerkrahtaus, Stadtkirche St. Peter-und-Paul mit Grab der Dorothea von Rieneck (Tilman Riemenschneider)

Lauda: Heimatmuseum mit Weinbauabteilung, St. Jakobus-Kirche, Marienkirche, Stadttor

ABSTECHER 2 (27,9 km) - - - -

Tauberbischofsheim – Großrinderfeld (8 km)
Großrinderfeld – Wenkheim (7 km)
Wenkheim – Werbach (6,7 km)
Werbach – Tauberbischofsheim (6,2 km)

Startpunkt: Tauberbischofsheim, Marktplatz

Sehenswürdigkeiten/ Empfehlungen:

Tauberbischofsheim: siehe Abstecher 1

Großrinderfeld: siehe Abstecher 1

Wenkheim: ehem. jüdische Synagoge

Werbach: Wallfahrtskapelle Liebfrauenbrunn



Wallfahrtskapelle Liebfrauenbrunn, Werbach

Buchbare Angebote

FRÄNKISCHER RAD-ACHTER

Reisetermin:

Jeden Samstag 20.04. bis 05.10.2020

Mindestteilnehmer:

2 Personen, ab 4 Personen täglich startbar

Leistungen:

- Übernachtung in der gewünschten Kategorie
- Frühstücksbuffet
- Gepäcktransport (KEINE Begrenzung der Gepäckstücke) täglich zwischen 9.00 und 17.30 Uhr
- bestens ausgearbeitete Reiseunterlagen
- Mietrad-Komplettschutzversicherung
- Stadtrundfahrt in Würzburg
- GPS Daten auf Anfrage
- 7-Tage-Service-Hotline

1. Tag: Bad Mergentheim/Umgebung

Individuelle Anreise. Mitten im Lieblichen Taubertal und direkt an der Romantischen Straße liegt die wunderschöne Urlaubsstadt.

2. Tag: Bad Mergentheim/Umgebung – Ochsenfurt, ca. 51 km

Besichtigen Sie noch das Renaissance-Rathaus, das Deutschordensschloss und die Schlosskirche bevor Sie auf dem Tauber Radweg Richtung Weikersheim aufbrechen. Hier grüßt die Burgruine Neuhaus. Weiter durch das fränkische Weinland erreichen Sie Ochsenfurt mit der historischen Altstadt.

3. Tag: Ochsenfurt – Würzburg, ca. 22 km

Über Randersacker kommen Sie nach Würzburg. Aufgrund der kurzen Tagesetappe haben Sie ausreichend Zeit, die Barockstadt Würzburg bei einer Stadtrundfahrt (inkl.) zu erkunden. Die Aussicht von der Festung Marienberg, die Wallfahrtskirche „Käppele“ oder die Alte Mainbrücke, was immer Sie in Würzburg ansehen, die Stadt wird Ihnen unvergesslich bleiben.

4. Tag: Würzburg – Lohr am Main/Umgebung, ca. 62 km

Der Radweg am Main führt Sie von der Domstadt Würzburg nach Karlstadt. In der von alten Mauern, Türmen und Toren umgebenen Altstadt finden Sie Zeugnisse der Geschichte und beeindruckende Kunstschatze. Weiter über Neuendorf gelangen Sie nach Lohr am Main/Umgebung.

5. Tag: Lohr am Main/Umgebung – Wertheim, ca. 42 km

Planen Sie noch ein wenig Zeit in Lohr ein, denn die hochmittelalterliche Pfarrkirche St. Michael, das Kurmainzer Schloss sowie das Rathaus sind besonders sehenswert. Nach kurzer Wegstrecke gelangen Sie zur Burg Rothenfels. Anschließend kommen Sie zur großen Mainschleife und gleich danach erreichen Sie die Kreisstadt Wertheim.

6. Tag: Wertheim – Buchen, ca. 64 km

Sie radeln nach Stadtprozelten, wo schon von Weitem die Henneburg grüßt. Anschließend gelangen Sie nach Freudenberg mit dem sehenswerten Fachwerk-Rathaus und der Friedhofs-Kapelle. Ab Miltenberg radeln Sie weiter nach Hettigenbeuern. Das Ortsbild ist geprägt von mächtigen Tabakscheunen und dem mittelalterlichen „Götzenturm“. Durch das Morretal gelangen Sie nach Buchen.

7. Tag: Buchen – Bad Mergentheim/Umgebung, ca. 62 km

Ihr erstes Ziel ist Eberstadt mit der märchenhaften Tropfsteinhöhle und durch das Kirnautal erreichen Sie den „Dom des Frankenlandes“ in Wölchingen. Auf Ihrem weiteren Weg liegt die Weinstadt Lauda-Königshofen bevor Sie Ihr Etappenziel erreichen.

8. Tag: Individuelle Abreise

Reisepreis pro Person:

Im Doppelzimmer: ab 549,- Euro

Im Einzelzimmer: ab 739,- Euro

Buchungscode: PROTVLT

Hinweise:

Weitere Informationen zu Saisonzuschlägen, Halbpension, Kurtaxe, Zusatznächten und buchbaren Extras erhalten Sie auf Anfrage.

Der Reisepreis ist für 2020 gültig. In den Folgejahren ist eine geringfügige Preisanpassung möglich. Bitte erfragen Sie den aktuellen Reisepreis beim genannten Reiseveranstalter.

Information und Buchung:

Velotours Touristik · Bücklestraße 13 · 78467 Konstanz

Tel. 07531/9828-0 · Fax 07531/9828-98

info@velotours.de · www.velotours.de



Buchbare Angebote

FRÄNKISCHER RAD-ACHTER (7 Tage/6 Nächte) – zwischen Tauber und Main

Auf dem Fränkischen Rad-Achter geht es entlang von Tauber und Main sowie durch den Odenwald und das fränkische Weinland. Sie besuchen sehenswerte Orte wie z. Bsp. die Schneewittchenstadt Lohr, Wertheim an Main und Tauber, die „Perle am Main“ Miltenberg und natürlich die Residenzstadt Würzburg. So bilden auf der einen Seite romantische Altstädte und auf der anderen Seite facettenreiche Natur- und Flusslandschaften eine zauberhafte Verbindung.

Reisetermin:

01.01. bis 31.12.2020

Tagesablauf:

1. Tag: Individuelle Anreise nach Tauberbischofsheim
2. Tag: Tauberbischofsheim – Weikersheim (ca. 36 km)
3. Tag: Weikersheim – Würzburg (ca. 58 km)
4. Tag: Würzburg – Lohr (ca. 58 km)
5. Tag: Lohr – Wertheim (ca. 44 km)
6. Tag: Wertheim – Buchen (ca. 64 km)
7. Tag: Buchen – Tauberbischofsheim (ca. 63 km) und individuelle Abreise

Leistungen:

- 6 Übernachtungen mit Frühstück
- Hotels der guten Mittelklasse
- Zimmer mit Bad oder Du/WC
- Gepäcktransfer zwischen den Unterkünften sowie am Abreisetag nach Tauberbischofsheim
- Radkarte und Reisebeschreibung

Reisepreis pro Person:

Im Doppelzimmer: 575,00 Euro

Im Einzelzimmer: 695,00 Euro

Hinweise:

Tägliche Anreise möglich. Die Radreise kann bereits ab 2 Personen durchgeführt werden! Auf der Etappe von Weikersheim nach Würzburg sowie im Odenwald am 6. Tag ab Miltenberg und ab Buchen am 7. Tag erwarten Sie Steigungen. Alle zusätzlich anfallenden Kosten, wie z. Bsp. Kurtaxen, sind vor Ort zahlbar.

Die angegebenen Preise gelten im Zeitraum vom 01.01. bis 31.12.2020. In den Folgejahren ist eine Preisanpassung möglich.

Information und Buchung:

TS Touristik Service e.K. · Inhaber: Marcus Raab

Ruhlandstraße 5 · 63741 Aschaffenburg

Tel. 06021/4489744 · Fax 06021/89099

info@ts-touristikservice.de · www.ts-touristikservice.de

Anreise



WISSENSWERTES ZUM STRECKENVERLAUF







Wenige Streckenabschnitte des Rundkurses führen über gering befahrene Straßen. Dies ist der Fall bei der Alternativroute „Rothenburg – Waldmannshofen – Aub“.

Häufig werden die Radwege auch als landwirtschaftliche Wege genutzt. Bitte haben Sie Verständnis, wenn Landwirte zur Bewirtschaftung ihrer Felder diese Wege ebenfalls nutzen.


Service

-  PANNENDIENST
-  FAHRRADVERLEIH
-  E-BIKE-VERLEIH

97941 Tauberbischofsheim

-    2-Rad Esser, Daimlerstr. 5, Tel. 09341/5118
-    Zweirad-Schunder, Hauptstr. 96, Tel. 09341/5008, Schlauchautomat



63916 Amorbach

-  MB-Rad-Sport, Am Bahnhof 2, Tel. 09373/203555



97959 Assamstadt

-  Ansmann AG, Industriestr. 10, Tel. 06294/42040


97980 Bad-Mergentheim

-  sycoo E-Bikes, Herrenwiesenstr. 23, Tel. 07931/4790282
-  Fahrradzentrum Mott, Wilhelm-Frank-Str. 82, Tel. 07931/52021


74722 Buchen

-   2-Rad-Zentrum Dosch, Carl-Benz-Str. 3, Tel. 06281/4211


63927 Bürgstadt

-  Martin's Zweirad-Service, Am Stadtweg 4a, Tel. 09371/4147




97993 Creglingen

-  Jugendherberge, Erbacherstr. 30, Tel. 07933/336



97903 Collenberg

-  Römisch Fahrrad-Center, Hauptstr. 16, Tel. 09376/1390



97896 Freudenberg

-    Radlereck, Hauptstr. 129, Tel. 09375/8095 od. 0175/4017169




97737 Gemünden

-  Campingplatz Saaleinsel, Duivenallee 2, Tel. 09351/8574
-  Radhaus Zachleder, Schulstr. 6, Tel. 09351/3344


97753 Karlstadt

-    Rosenberger Fahrräder, Bodelschwinghstr. 94, Tel. 09353/8673



97816 Lohr am Main

-  Brunner Michael J., Kaplan-Höfling-Str. 3, Tel. 09352/2354
-  Hotel-Gasthof Adler, Steinbacherstr. 14, Tel. 09352/87500
-  CUBE Store, Weinbergweg 6, Tel. 09352/6049571

97828 Marktheidenfeld

-  Udo Lermann, Luitpoldstr. 16, Tel. 09391/290

97199 Ochsenfurt

-   Demant, Mittlere Redersgasse 9, Tel. 09331/3010 oder 1416

91541 Rothenburg ob der Tauber



Fa. „Rad&Tat“, Bensenstr. 17, Tel. 09861/87984



Fahrradhaus Krauß, Ansbacherstr. 85, Tel. 09861/3495



Campingplatz „Tauber-Idyll“, Detwang 28, Tel. 09861/3177, Schlauchautomat

97286 Sommerhausen



Joachim Prötzel, Kreuzweg 1, Tel. 09333/8281

97909 Stadtprozelten



Zweirad-Firnbach, Hauptstr. 2, Tel. 09392/6666

97941 Tauberbischofsheim



Zweirad-Schunder, Hauptstr. 96, Tel. 09341/5008, Schlauchautomat



2-Rad-Esser, Daimlerstr. 5, Tel. 09341/5118

97209 Veitshöchheim



S+S Bikes, Thüngersheimerstr. 16, Tel. 0931/960626

74731 Walldürn



Zweirad Willi Kreis, Blumenstr. 17, Tel. 06282/338

97990 Weikersheim



Zweiradcenter Seyfer GmbH, Schäfersheimerstr. 44, Tel. 07934/297, Schlauchautomat

97877 Wertheim



Zweiradfachgeschäft Jürgen Baumann, Nebenneugasse 5, Tel. 09342/1214 (Schlauchautomat)



Zweiradfachgeschäft Bike & Sports, Bahnhofstr. 29, Tel. 09342/913161



Tourismus Region Wertheim GmbH, Gerbergasse 16, Tel. 09342/935090

97070 Würzburg



Bikestore, Wöffelstr. 1, Tel. 0931/77039



Erthal Sozialwerk Fahrradservice, Sanderstr. 27, Tel. 0931/539739



Fahrrad Müller, Eichhornstr. 20, Tel. 0931/52717



Velo Momber, Landwehrstr. 13, Tel. 0931/12627



Bikes & more, Ludwig Körner, Bronnbachergasse 3, Tel. 0931/52340

97080 Würzburg

Radsport Schuster, Raiffeisenstr. 3, Tel. 0931/12338

97084 Würzburg



FG Fahrräder Wüster, Dürrenberg 28, Würzburg-Heidingsfeld, Tel. 0931/63430

RadlShop Weis, Eisenbahnstr. 11a, Tel. 0931/62032

BAHN- UND BUSVERBINDUNGEN ENTLANG DER STRECKE

Parallel zum Streckenverlauf des Main-Tauber-Fränkischen Rad-Achters können nachstehende Bahnstreckenabschnitte genutzt werden:



Westring

Der gesamte Westring wird von der Bahn begleitet. Von Lauda über Osterburken, Buchen, Walldürn, Miltenberg bis Wertheim und weiter bis nach Lauda. Für diese Strecke ist auch das Baden-Württemberg-Ticket oder das Tagesticket des Verkehrsverbundes Rhein-Neckar (VRN) gültig.

Ostring

Von Wertheim bis Weikersheim auf der Tauberbahn (Baden-Württemberg) und von Ochsenfurt über Würzburg bis Gemünden (Bayern). Es gilt entweder das Bayern- oder das Baden-Württemberg-Ticket.

Für den Fahrradtransport stehen zumeist moderne Dieseltriebwagen mit Mehrzweckabteilen zur Verfügung. Mit den Zügen können einzelne Etappen des Main-Tauber-Fränkischen Rad-Achters abgekürzt werden. Auskünfte über Fahrplan und Fahrpreise können auch unter der Telefonnummer 0180 6 99 66 33 (20 ct/Anruf aus dem Festnetz, Tarif bei Mobilfunk max. 60 ct/Anruf) erfragt werden

Busangebote an Wochenenden und Feiertagen:

In der Saison von April bis Oktober verkehrt zwischen Weikersheim/Creglingen und Rothenburg o.d.T. an Samstagen, Sonn- und Feiertagen ein **Fahrradbus**. Den Fahrplan und weitere Informationen finden Sie unter www.radbus.de sowie unter www.liebliches-taubertal.de. Die Fahrradmitnahme ist kostenfrei.

MaintalSprinter: zwischen Erlabrunn – Würzburg – Ochsenfurt – Röttingen, Saison: April bis Oktober (www.maintalsprinter.de)

Wein&WiesenSprinter: zwischen Marktheidenfeld – Waldbüttelbrunn – Würzburg, Saison: Mai bis Oktober (www.weinundwiesensprinter.de)

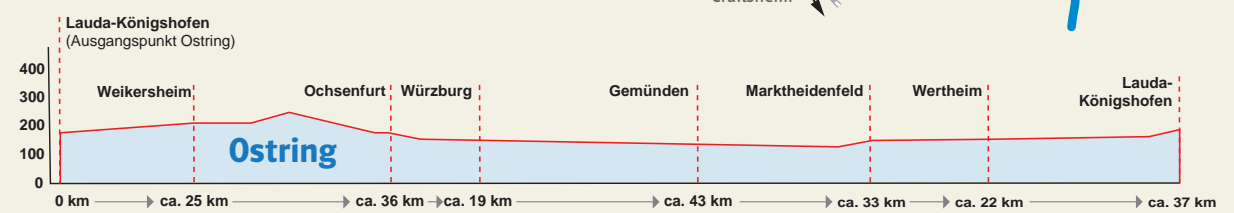
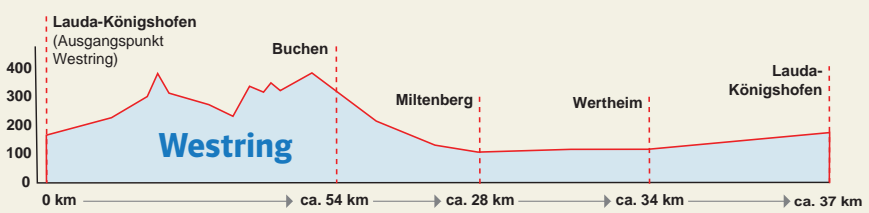
Weitere Informationen und Fahrtzeiten der Angebote erhalten Sie beim jeweiligen Anbieter.

154 km Westring
217 km Ostring
239 km Alternativen
610 km Gesamt

— Hauptroute
— Alternativroute
— Flusslauf
— Eisenbahn

starke Steigung >>
 mittlere Steigung >

M-T-F Rad-Achter
 M-T-F Rad-Achter
 Liebliches Taubertal
 Main Radweg
 Gaubahn Radweg



Informationen

... FÜR UNTERKÜNFTEN

Tourismusverband „Liebliches Taubertal“ e.V.

Gartenstraße 1, 97941 Tauberbischofsheim
Tel. 09341/82-58 06, Fax 09341/82-57 00
touristik@liebliches-taubertal.de, www.liebliches-taubertal.de

ÖRTLICHE VERKEHRSÄMTER:

91587 Adelshofen, Rathaus, Tel. 08146/225,
gemeinde@adelshofen.de, www.adelshofen.de

74744 Ahorn, Rathaus, Tel. 06296/92020,
info@gemeindeahorn.de, www.gemeindeahorn.de

63916 Amorbach, Tourist-Information, Schlossplatz 1,
Tel. 09373/200574, amorbach@odenwald.de, www.amorbach.de

97959 Assamstadt, Rathaus, Tel. 06294/42020,
post@assamstadt.de, www.assamstadt.de

97239 Aub, Rathaus, Tel. 09335/97100,
info@vgem-aub.bayern.de, www.stadt-aub.de

97980 Bad-Mergentheim, Tourist-Information, Marktpl. 1, Tel. 07931/574815,
tourismus@bad-mergentheim.de, www.bad-mergentheim.de

97243 Bieberehen, Rathaus, Tel. 0049/9338 98053 22,
bieberehen@t-online.de, www.bieberehen.de

97944 Boxberg, Rathaus, Tel. 07930/6050,
stadt@boxberg.de, www.boxberg.de

74722 Buchen, Tourist-Information, Hochstadtstr. 2, Tel. 06281/2780 od. 310,
info@verkehrsamt-buchen.de, www.buchen.de

63927 Bürgstadt, Tourist-Information, Große Maingasse 1,
Tel. 09371/97380, poststelle@buergstadt.de, www.buergstadt.de

97903 Collenberg, Rathaus, Kirchplatz 2, Tel. 09376/97100,
gemeinde@collenberg-main.de, www.collenberg-main.de

97993 Creglingen, Tourist-Information, Hauptstr. 29, Tel. 07933/631,
touristinformation-creglingen@t-online.de, www.creglingen.de

97904 Dorfprozelten, Rathaus, Schulgasse 2, Tel. 09392/97620,
info@dorfprozelten.de, www.dorfprozelten.de

97246 Eibelstadt, Rathaus, Marktplatz 2, Tel. 09303/90610,
info@eibelstadt.de, www.eibelstadt.de

97250 Erlabrunn, über Vgem. Margetshöchheim, Mainstr. 15,
Tel. 0931/468620, buergerbuero@vgem-margetshoehheim.bayern.de,
www.gemeinde-erlabrunn.de

97906 Faulbach, Rathaus, Hauptstr. 121, Tel. 09392/92820,
gemeinde@faulbach.de, www.faulbach.de

97896 Freudenberg, Tourismus & Kultur, Hauptstr. 115, Tel. 09375/920090,
touristinfo@freudenberg-main.de, www.freudenberg-main.de

97737 Gemünden, Tourist-Information, Scherenbergstr. 4,
Tel. 09351/800170, touristinformation@gemuenden.bayern.de,
www.stadt-gemuenden.de

97950 Großrinderfeld, Rathaus, Tel. 09349/92010,
rathaus@grossrinderfeld.de, www.grossrinderfeld.de

63868 Großwallstadt, Tourismusverband Spessart-Mainland e.V.,
Industriering 7, Tel. 06022/261020,
info@spessart-mainland.de, www.spessart-mainland.de

97947 Grünsfeld, Rathaus, Tel. 09349/92110,
zentrale@gruensfeld.de, www.gruensfeld.de

97267 Himmelstadt, c/o Touristinformation Vgem Zellingen, Brückenstr. 9,
97225 Zellingen, info@himmelstadt.de, www.himmelstadt.de

97999 Igersheim, Rathaus, Tel. 07931/4970,
info@igersheim.de, www.igersheim.de

97753 Karlstadt, Tourist-Information Karlstadt, Hauptstr. 9,
Tel. 09353/906688, tourismus@karlstadt.de, www.karlstadt.de

97953 Königheim, Rathaus, Tel. 0934192090,
gemeinde@koenigheim.de, www.koenigheim.de

97892 Kreuzwertheim, Rathaus, Tel. 09342/92620,
poststelle@vgemkreuzwertheim.bayern.de, www.kreuzwertheim.de

97900 Kühlshheim, Rathaus, Tel. 09345/6730,
rathaus@kuelsheim.de, www.kuehlsheim.de

97922 Lauda-Königshofen, Tourist-Information, Tel. 09343/5015332,
tourist.info@lauda-koenigshofen.de, www.lauda-koenigshofen.de

97816 Lohr am Main, Tourist-Information, Schlossplatz 5, Tel. 09352/848465,
tourismus@lohr.de, www.lohr.de

97276 Margetshöchheim, Rathaus, Mainstr. 15, Tel. 0931/468620,
buergerbuero@vgem-margetshoechheim.bayern.de,
www.margetshoechheim.de

97828 Marktheidenfeld, Tourist-Information, Luitpoldstr. 17,
Tel. 09391/50040, info@marktheidenfeld.de, www.marktheidenfeld.de

63897 Miltenberg, Tourist-Information, Engelsplatz 69, Tel. 09371404119,
tourismus@miltenberg.info, www.miltenberg.de

97277 Neubrunn, Rathaus, Hauptstr. 27, Tel. 09307/98890,
info@neubrunn.de, www.neubrunn.de

97845 Neustadt am Main, Verkehrsverein, Bernhard-Krieg-Str. 1,
Tel. 09393/593, www.neustadt-erlach.de

97996 Niederstetten, Kulturamt Events & Tourismus, Lange Gasse 32,
Tel. 07932/910213, info@niederstetten.de, www.niederstetten.de

97199 Ochsenfurt, Tourist-Information, Hauptstr. 39, Tel. 09331/5855,
tourismus@stadt-ochsenfurt.de, www.ochsenfurt.de

74706 Osterburken, Rathaus, Marktplatz 3, Tel. 06291/4010,
info@osterburken.de, www.osterburken.de

97236 Randersacker, Tourist-Information, Maingasse 9, Tel. 0931/705317,
tourist-info@randersacker.de, www.randersacker.de

97285 Röttingen, Tourist-Information, Marktplatz, Tel. 09338/972855,
touristinfo@roettingen.de, www.roettingen.de

91541 Rothenburg ob der Tauber, Rothenburg Tourismus Service, Marktplatz,
Tel. 09861/404800, info@rothenburg.de, www.tourismus.rothenburg.de

63936 Schneeberg, Rathaus, Amorbacherstr. 1, Tel. 09373/973940,
gemeinde@schneeberg-odenwald.de, www.schneeberg-odenwald.de

97286 Sommerhausen, Tourist-Information, Hauptstr. 15, Tel. 09333/8256,
touristinfo@sommerhausen.de, www.sommerhausen.de

97909 Stadtprozelten, Rathaus, Hauptstr. 132, Tel. 09392/97600,
info@stadtprozelten.de, www.stadtprozelten.de

91628 Steinsfeld, Rathaus, Schulstr. 9, Tel. 09861/3561,
gemeinde@steinsfeld.de, www.steinsfeld.de

97941 Tauberbischofsheim, Tourist-Information, Tel. 09341/80333,
tourismus@tauberbischofsheim.de, www.tauberbischofsheim.de

97285 Tauberrettersheim, Rathaus, Tel. 09338/462,
info@tauberrettersheim.de, www.tauberrettersheim.de

97291 Thüngersheim, Tourist-Information, Untere Hauptstr. 14,
Tel. 09364/813516, info@thuengersheim.bayern.de, www.thuengersheim.de

97855 Triefenstein, Tourist-Information, Rathausstr. 2, Tel. 09364/813516,
poststelle@triefenstein.bayern.de, www.tourismus-triefenstein.de

97209 Veitshöchheim, Touristik GmbH im Würzburger Land,
Erwin-Vornberger-Platz, Tel. 0931/78090025 oder 26,
touristik@veitshoechheim.de, www.wuerzburgerland.de

74731 Walldürn, Tourist-Information, Hauptstr. 27, Tel. 06282/67107,
tourismus@wallduern.de, www.wallduern.de

97956 Werbach, Rathaus, Tel. 09341/92080,
info@werbach.de, www.werbach.de

97990 Weikersheim, Tourist-Information, Marktplatz 2,
Tel. 07934/10255, tourismus@weikersheim.de, www.weikersheim.de

97877 Wertheim, Tourismus Wertheim GmbH, Gerbergasse 16,
Tel. 09342/935090, info@tourismus-wertheim.de,
www.tourismus-wertheim.de

97957 Wittighausen, Rathaus, Tel. 09347/92090,
info@wittighausen.de, www.wittighausen.de

97070 Würzburg, Congress-Tourismus-Wirtschaft,
Am Congress-Centrum, Tel. 0931/372335, tourismus@wuerzburg.de

97070 Würzburg, Fränkisches Weinland Tourismus GmbH, Turmgasse 11,
Tel. 0931/372335, tourismus@fraenkisches-weinland.de,
www.fraenkisches-weinland.de

97225 Zellingen, Tourist-Information, Brückenstr. 9, Tel. 09364/8139908,
touristinformation@zellingen.de, www.markt-zellingen.de



LIEBLICHES TAUBERTAL

FRÄNKISCH GUT

INFORMATIONEN

Tourismusverband
„LIEBLICHES TAUBERTAL“
c/o Landratsamt Main-Tauber-Kreis
Gartenstraße 1
97941 Tauberbischofsheim
Tel. 09341/82-5806
touristik@liebliches-taubertal.de
www.liebliches-taubertal.de

Gefördert durch:



Folgen Sie uns
auf **Facebook**



Folgen Sie uns
bei **Instagram**



Folgen Sie uns
auf **Twitter**