

MEDITATIONSWANDERN IM TAUBERTAL

Wanderwege zur inneren Einkehr

LT-M6
Assamstadt



franken
tourismus.de



Meditationswandern im Taubertal HERZLICH WILLKOMMEN!

Liebfrauenbrunnkapelle
Werbachhausen



Lieber Urlaubsgast,

wir freuen uns, dass Sie sich für das „Meditative Wanderangebot“ unserer Ferienlandschaft interessieren. Ausgewählt sind insgesamt neun Routen, die zu sakralen Gebäuden oder Gegebenheiten führen. In Kirchen, Kapellen oder an Bildstöcken sollten Sie sich Zeit nehmen, ein wenig inne zu halten. In manchen Kirchen und Kapellen liegen Gästebücher auf, in denen persönliche Gedanken festgehalten werden können. Die meditativen Rundwanderwege, die mit LT-M1 bis LT-M9 markiert sind, sollen bewusst zur Erholung und zur Besinnung beitragen. Lassen Sie sich Zeit und genießen Sie die Natur und die Eindrücke unseres christlichen Glaubens.

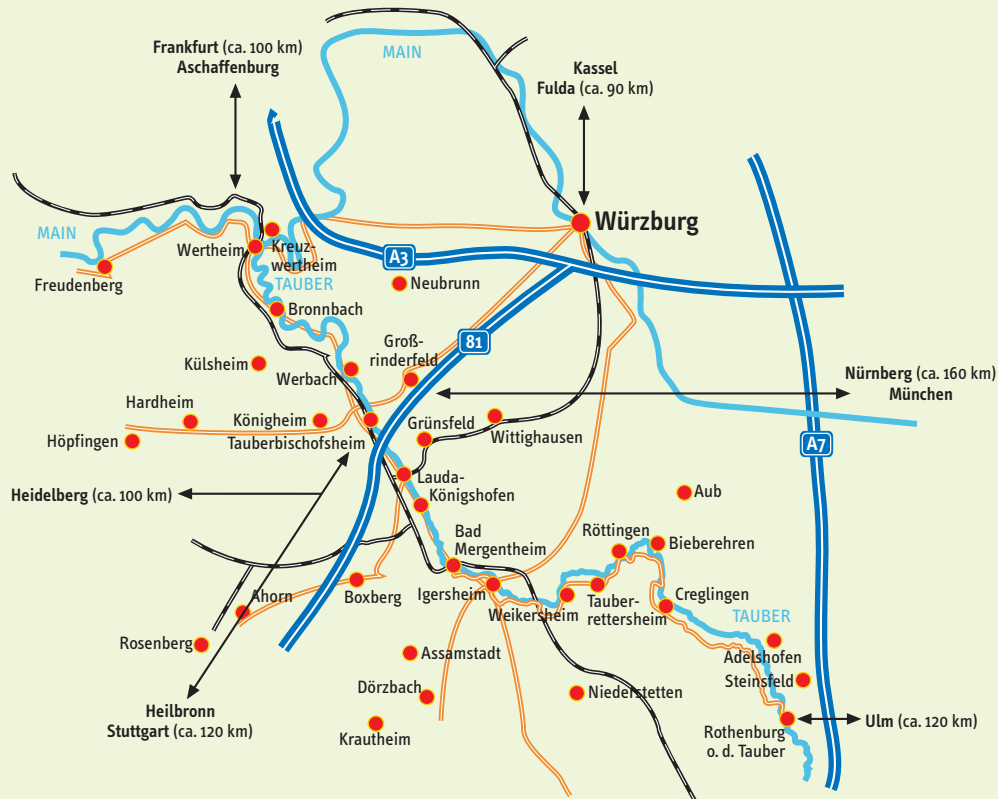
Die Meditationswege wurden vom europäischen Programm Leader in den Kulissen Badisch-Franken und Hohenlohe-Tauber gefördert.

An jedem Start der Routen finden Sie eine Informationstafel. Darauf sind noch einmal der Routenverlauf, die wesentlichen sakralen und natürlichen Höhepunkte der einzelnen Wanderung beschrieben. Jede Tour ist auch mit einem Sinnspruch versehen. Diese Aussage soll auf der meditativen Wanderung Ihr Begleiter sein.

Wir freuen uns über Ihr Interesse und wünschen ein wunderbares meditatives Wandererlebnis.

Ihr Tourismusverband „Liebliches Taubertal“





Kloster Bronnbach



Bieberehener Bilderbuch

INHALT

Grußwort	Seite 2
Inhaltsverzeichnis, Anreise	Seite 3
Wanderwege LT-M1 bis LT-M9	Seite 4
Bus und Bahn	Seite 14
Adressverzeichnis	Seite 15

Titelbild: Kappelle in Bieberehren



LT-M
1

Bronnbach – Steinkreuz Reicholzheim –
Kirche Reicholzheim – Bronnbach

Streckendaten:

Ausgangspunkt: Kloster Bronnbach
Streckenlänge: 10,2 km
Wanderzeit: 3,5 Stunden
Höhenunterschied: 236 m





Wegentfernung:

Bronnbach – Schafhof	1,8 km
Schafhof – Steinkreuz Reicholzheim	1,6 km
Steinkreuz Reicholzheim – Kirche Reicholzheim	0,7 km
Kirche Reicholzheim – Dreifaltigkeitskapelle	0,6 km
Dreifaltigkeitskapelle – Schafhof	3,7 km
Schafhof – Kloster Bronnbach	1,8 km

Wegcharakter:

Mittelschwerer, abwechslungsreicher Wanderweg durch Felder und Weinberge mit herrlichen Ausblicken auf das Kloster Bronnbach und das Liebliche Taubertal

Wegbeschreibung:

-  Am Kloster Bronnbach (1) beginnt die Wanderung und führt auf leicht ansteigendem Weg zum Schafhof (2) auf halber Höhe des Hanges.
-  Weiter geht es mit geringen Höhenunterschieden auf naturnahen Wegen zum Aussichtspunkt (3) auf das Kloster Bronnbach auf dem Satzenberg.
-  Über das Steinkreuznest (4) am Ortsrand oberhalb von Reicholzheim wird auf mäßig fallender Ortsstraße die Dorfkirche St. Georg (5) erreicht.
-  Zur Dreifaltigkeitskapelle (6) geht man auf der mäßig ansteigenden „Kilianstraße“ und über die „Steiggärten“. Der weitere Weg führt von hier aus parallel zum Hang mit Blick über die Höhen des Taubertals zurück zum Schafhof und zum Ausgangspunkt Kloster Bronnbach.

Sehenswert

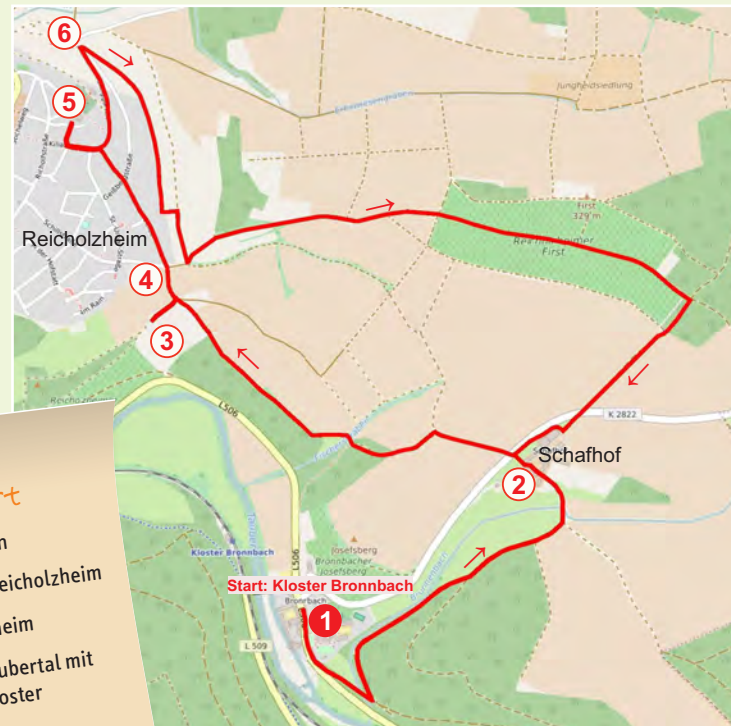
Kloster Bronnbach
Steinkreuznest Reicholzheim
Kirche Reicholzheim
Fernsicht ins Taubertal mit
Blick auf das Kloster

Nur wo du zu
Fuß warst, bist
du auch wirklich
gewesen.

Johann Wolfgang von Goethe
deutscher Dichter
1749 – 1832



Kloster Bronnbach





Marktplatz Werbach – Werbachhausen –
Wallfahrtskapelle Liebfrauenbrunn – Marktplatz Werbach

Streckendaten:

Ausgangspunkt:	Marktplatz Werbach
Streckenlänge:	10,2 km
Wanderzeit:	3 Stunden
Höhenunterschied:	97 m

Wegentfernung:

Werbach – Werbachhausen	4,7 km
Werbachhausen – Wallfahrtskapelle Liebfrauenbrunn	2,0 km
Wallfahrtskapelle Liebfrauenbrunn – Werbach	3,5 km

Wegcharakter:

Mittelschwerer, abwechslungsreicher Wanderweg durch Weinberge und Waldbereiche mit herrlichen Ausblicken auf die Wallfahrtskapelle Liebfrauenbrunn und in das Welzbachtal.

Wegbeschreibung:



Vom Marktplatz in Werbach (1) wird auf kurzer Wegstrecke die Ortskirche St. Martin (2) erreicht. Von hier aus geht es auf ebenem Weg am Friedhof vorbei zum Ortsrand von Werbach. Ein Wirtschaftsweg führt, mit leichter Steigung in die Weinlage „Hirsberg“, (3) die auf ebener Strecke durchwandert wird.



Zurück ins Welzbachtal nach Werbachhausen führt ein naturnaher Weg durch Trockenrasenflächen und lichten Wald.



In Werbachhausen verläuft der Rundwanderweg am Dorfkirchlein (4) und dem Friedhof vorbei und erreicht auf zunächst auf nahezu ebenem Weg, später auf einem Pfad, die Wallfahrtskapelle Liebfrauenbrunn (5).



Erfrischt durch eine Abkühlung an der Quelle im Untergeschoss der Kapelle geht es, an einer Kneippanlage (6) vorbei, weiter nach Werbach zum Ausgangspunkt der Wanderung.



Wallfahrtskapelle
Liebfrauenbrunn



Liebfrauenbrunnkapelle

Der Weg
ist das Ziel.

Konfuzius
chinesischer Philosoph
551 – 479 v. Chr



Sehenswert

Ortskirche St. Martin
Feldkreuze und Bildstöcke
Wallfahrtskapelle Liebfrauenbrunn
Ausblicke ins Welzbachtal und auf die
Wallfahrtskapelle Liebfrauenbrunn



LT-M
3

Tauberbischofsheim-Distelhausen – Gerlachsheim –
Grünsfeld – Tauberbischofsheim-Distelhausen

Streckendaten:

Ausgangspunkt: Distelhausen Kirche
Streckenlänge: 17,8 km
Wanderzeit: 6 Stunden
Höhenunterschied: 421 m

Wegentfernung:

Distelhausen – Gerlachsheim 6,1 km
Gerlachsheim – Grünsfeld 6,6 km
Grünsfeld – Distelhausen 5,1 km

Wegcharakter:

Mittelschwerer, abwechslungsreicher Wanderweg durch offene Feldlagen und Weinberge mit herrlichen Ausblicken auf die Klosterkirche Gerlachsheim, das Grünbachtal und das Taubertal.

Wegbeschreibung:



Von der Kirche in Distelhausen (1) führt der Weg leicht ansteigend zunächst durch den Ort und dann durch Felder hinauf auf den Höhenrücken des bewaldeten Herrenbergs (2) oberhalb Gerlachsheim. Durch ausgedehnte Rebanlagen wird auf bituminös befestigten Weinbergswegen mit mittlerem Gefälle hinunter zum Grünbach in Gerlachsheim gewandert. Auf dem Weg hat man immer wieder einen ausgezeichneten Blick auf die Barockkirche des ehemaligen Klosters Gerlachsheim (3).



Nach kurzer Wegstrecke im Ort verläuft der Wanderweg auf teilweise naturbelassenen Wirtschaftswegen nach Grünsfeld (4). Nach Durchquerung der Stadt geht es über den Rothenberg (5) auf bituminös befestigten Wirtschaftsweg zurück nach Distelhausen.



Ab der Kirche Distelhausen ist ein Abstecher durch die Talaua zur St. Wolfgangskapelle (6) beim Friedhof in Distelhausen möglich. Die einfache Wegstrecke des Abstechers beträgt 1,0 km.

Wandern ist die
vollkommenste Art
der Fortbewegung,
wenn man das wahre
Leben entdecken will.
Es ist der Weg in
die Freiheit.

Elizabeth von Arnim
britische Schriftstellerin
1866 – 1941



Nepomuk
Gerlachsheim



Sehenswert

Kirchen in Distelhausen,
Gerlachsheim und Grünsfeld
St. Wolfgangskapelle
bei Distelhausen
Wegekreuze

Grünbachbrücke
Gerlachsheim

LT-M4 – KREUZWEG, KIRCHEN UND KAPELLEN



Königheim

Sehenswert

- Kirche St. Martin Königheim
- Stammbergkapelle (Wallfahrtskirchlein)
- Kreuzweg zur Stammbergkapelle
- Stadtkirche St. Martin Tauberbischofsheim
- St. Liobakirche, Tauberbischofsheim
- Peterskapelle, Tauberbischofsheim
- Geiselungsgruppe neben der Kirche Großrinderfeld
- Bildstöcke und Wegkreuze



Man soll Gott
in dem finden und
lieben, was er
uns gerade gibt

Dietrich Bonhoeffer
deutscher Theologe
1906 – 1945



Königheim – Tauberbischofsheim – Großrinderfeld

Streckendaten:

Ausgangspunkt:	Rathaus / Kirche Königheim
Streckenlänge:	13,4 km
Wanderzeit:	4 Stunden
Höhenunterschied:	286 m
Rückkehr:	mit dem Bus

Wegentfernung:

Königheim – Tauberbischofsheim	5,9 km
Tauberbischofsheim – Großrinderfeld	7,5 km

Wegcharakter:

Mittelschwerer, abwechslungsreicher Wanderweg durch größere zusammenhängende Waldgebiete und offene Feldlagen mit herrlichen Ausblicken in das Taubertal und auf die Höhen links und rechts der Tauber.

Wegbeschreibung:



Von Königheim (1) verläuft der Wanderweg zunächst auf einem Wirtschaftsweg entlang der Straße Richtung Tauberbischofsheim.



Danach geht es auf mittelschwerer Strecke auf naturnahem Forstweg durch einen Bannwald hinauf zur Stammbergkapelle (2) und von dort auf dem etwas anspruchsvolleren Kreuzweg (3) hinunter nach Tauberbischofsheim.



Nach Durchwanderung des Stadtgebiets und Überqueren der Tauber verläuft die Wanderroute leicht ansteigend in ein ausgedehntes Waldgebiet (4). Dem Forstweg folgend wird die Kirche von Großrinderfeld (5) erreicht.



Kreuzweg



LT-M
5

Impfingen – Silberbrünnle –
Tauberbischofsheim – Impfingen

Schlossplatz
Tauberbischofsheim

Streckendaten:

Ausgangspunkt: Impfingen Ortsmitte Dorfplatz „Am Plan“
Streckenlänge: 12,9 km
Wanderzeit: 4 Stunden
Höhenunterschied: 251 m

Wegentfernung:

Impfingen – Silberbrünnle 3,2 km
Silberbrünnle – Tauberbischofsheim 4,8 km
Tauberbischofsheim – Impfingen 4,9 km

Wegcharakter:

Leichter, abwechslungsreicher Wanderweg durch die Talau der Tauber und ausgedehnte Waldgebiete mit herrlichen Ausblicken ins Liebliche Taubertal und die umgebenden Höhen.

Wegbeschreibung:



Bildstock am Wanderweg
nach Impfingen



Von Impfingen (1) führt die Rundwanderung durch die Tauberaue und ein Seitental zum so genannten „Silberbrünnle“ (2), einer Quelle mit großzügigem Rastplatz. Ein Pavillon lädt in dem ausgedehnten Waldgebiet in natürlicher Stille zum Verweilen ein.



Danach verläuft die Route auf Forstwegen, nur mäßig ansteigend, auf die Hochfläche des „Oberen Spraits“ (3).



Nach Verlassen dieses Waldgebiets ist der Weg frei für die Sicht auf Tauberbischofsheim mit dem dominanten Türmersturm am Schloss.



Nach der Durchwanderung des Stadtgebiets und dem Überqueren der Tauberbrücke wendet sich der Weg nach Norden. Auf durch Hecken gesäumten Wegen geht es zurück nach Impfingen, wo die Wanderroute auf ihrem letzten Abschnitt von den Stationen eines Kreuzweg (4) begleitet wird.

Man reist nicht
um anzukommen,
sondern um un-
terwegs zu sein.

Johann Wolfgang von Goethe
deutscher Dichter
1749 – 1832



Sehenswert

Dorfkirche Impfingen
Stadtkirche St. Martin
Tauberbischofsheim
Liobakirche in
Tauberbischofsheim
Kreuzweg in Impfingen
Bildstöcke und Feldkreuze

LT-M6 – BILDSTOCKWANDERWEG



Kreuzwegstation



Rathaus Assamstadt – Alte Kirche –
Steffeskirchle – Rathaus Assamstadt

Streckendaten:

Ausgangspunkt:	Rathaus Assamstadt
Streckenlänge:	11,2 km
Wanderzeit:	3,5 Stunden
Höhenunterschied:	155 m

Wegentfernung:

Rathaus – Friedhof	1,0 km
Friedhof – Steffeskirchle	4,8 km
Steffeskirchle – Grotte	3,3 km
Grotte – Schlackohrenpilz	1,1 km
Schlackohrenpilz – Rathaus	1,0 km

Wegcharakter:

Abwechslungsreicher Kulturwanderweg, der an über 30 Kleindenkmalen vorbeiführt. Highlights: Steffeskirchle mit Kreuzweg, zwei Grotten, Schlackohrenpilz mit herrlichem Weitblick.

Wegbeschreibung:

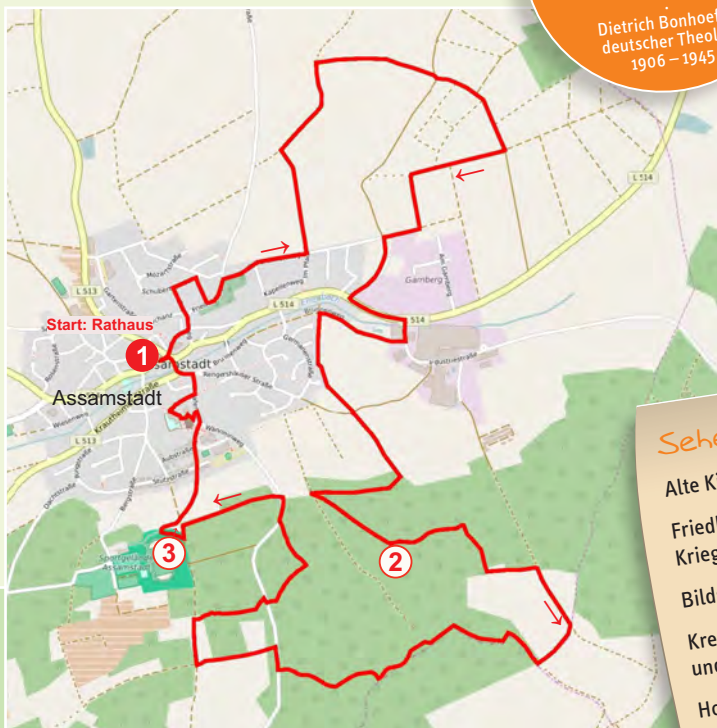


Vom Rathaus (1) führt der Rundweg zunächst zur Alten Kirche und Friedhof mit Friedhofskapelle, sodann vorbei an einigen interessanten

Kleindenkmalen mitten im Ort. Nachdem das Seniorenzentrum passiert wird, verläuft der nächste Abschnitt mit weiten Rundblicken in freier Feldflur. Vorbei an Streuobstwiesen geht es südlich in Richtung Wald. Über den Kreuzweg wird das Steffeskirchle (2) erreicht. Die Lourdesgrotte lädt zur inneren Einkehr ein. Der Rastplatz Schlackohrenpilz (3) bietet einen Rundblick über Assamstadt.


Es gibt
erfülltes Leben
trotz vieler
unerfüllter
Wünsche.

Dietrich Bonhoeffer
deutscher Theologe
1906 – 1945



Sehenswert

Alte Kirche (Gemeindezentrum),
Friedhofsbereich (Friedhofskapelle,
Kriegerdenkmal, Lourdes-Grotte)
Bildstöcke auf der Feldflur
Kreuzweg (mit Lindenholzfiguren)
und Steffeskirchle
Hochwald (Grotte und Wanderhütte),
Schlackohrenpilz eröffnet Weitblicke





Kirche Messelhausen – Richtung Vilchband
und zurück (Uhrzeigersinn)

Streckendaten:

Ausgangspunkt: Kirche Messelhausen
Streckenlänge: 8,3 km
Wanderzeit: 3 Stunden
Höhenunterschied: 139 m

Wegcharakter:

Leichter Wanderweg durch Feldlagen ohne nennenswerte Steigungen.

Wegbeschreibung:



Pater Christoph, ehemaliger Prior des Messelhäuser Augustinerklosters, initiierte im Jahr 2007 den Augustinusweg. Ausgehend von der Kirche (1) in Messelhausen führt der Weg durch freie Flur und Wälder. Auf der achteinhalb Kilometer langen Runde sind an 19 Stationen Auszüge aus den „Confessiones“ des heiligen Augustinus sowie Kunstwerke verschiedener Künstler zu entdecken. Zudem führt dieser Weg, durch abwechselnde Landschaften wie freie Flur und Wälder.


Parkmöglichkeit besteht am
ausgeschilderten Sportplatz am
Ortsrand.

Geh Deinen
eigenen
Lebensweg – er
ist einzigartig wie
der des Augustinus.
Nur wenn du
aufbrichst, findest
du einen
Schatz.



Sehenswert
Katholische Pfarrkirche
St. Burkhard (1595) im
Renaissancestil
„Confessiones“-Stationen

LT-M8 – PILGERN DURCHS GRÜNKERNLAND ZUM DOM DER FRANKEN



Dom des Frankenlandes



Bad Mergentheim – Dainbach –
Schweigern – Wölchingen

Streckendaten:

Ausgangspunkt:	Kirche St. Johannes, Bad Mergentheim
Streckenlänge:	14,5 km
Wanderzeit:	5 Stunden
Höhenunterschied:	314 m
Rückkehr:	mit dem Zug

Wegentfernung:

Bad Mergentheim – Dainbach	7,0 km
Dainbach – Schweigern	3,9 km
Schweigern – Wölchingen	3,6 km

Wegcharakter:

Mittelschwerer, abwechslungsreicher Wanderweg durch ausgedehnte Wälder und Feldfluren mit herrlichen Ausblicken auf Bad Mergentheim und ins Umpfertal.

Wegbeschreibung:



Der Wanderweg beginnt in Bad Mergentheim (1) und führt auf Forstwegen mit mittlerer Steigung nach Dainbach (2). Nach Durchqueren des Ortes verläuft der Wanderweg parallel zum Hang über Schweigern (3) nach Boxberg (4) und von dort nach Wölchingen (5).



Deutschordensschloss Bad Mergentheim

Es kommt niemals ein Pilger nach Hause, ohne ein Vorurteil weniger und eine neue Idee mehr zu haben.

Thomas Morus
englischer Humanist
1478 – 1535



Sehenswert

Kirchen in Bad Mergentheim,
Dainbach und Boxberg
Kirche „Dom des Frankenlandes“ in Wölchingen



LT-M
9

Bieberehren – Buch – Kunigundenkapelle –
Burgerroth – Bieberehren

Streckendaten:

Ausgangspunkt: Bieberehren, ehem. Haltepunkt der Gaubahn
Streckenlänge: 11,9 km
Wanderzeit: 3,5 Stunden
Höhenunterschied: 251 m

Wegentfernung:

Bieberehren – Buch	3,6 km
Buch – Kunigundenkapelle	3,0 km
Kunigundenkapelle – Burgerroth	0,6 km
Burgerroth – Bieberehren	3,1 km

Wegcharakter:

Mittelschwerer, zwischen Bieberehren und Buch auf 200 m schwerer, abwechslungsreicher Wanderweg durch Waldgebiete, Trockenrasenflächen und Feldlagen.

Wegbeschreibung:



Der Wanderweg beginnt an der aufgelassenen Bahnstrecke (1) in Bieberehren und führt zunächst in den Ort zur Marienkapelle und zur Pfarrkirche Peter und Paul. Nach dem Ort wird durch Mischwald nach Buch (2) gewandert.



Von hier aus verläuft der Weg durch Felder und ein Waldgebiet, bevor er im Tal der Gollach (3) 600 m leicht aufwärts führt. Danach geht es auf einem Wirtschaftsweg, später auf einem Pfad, vorbei am Kunigundenstein zur Kunigundenkapelle (4) hinauf. Nach 600 m ist auf ebener Strecke Burgerroth (5) erreicht. Von hier aus wendet sich der Wanderweg nach Nordwesten und verläuft mit leichtem bis mittlerem Gefälle auf zunächst geschottertem, dann bituminös befestigtem Weg zurück nach Bieberehren.



Ein 0,8 km langer Abstecher von Bieberehren zu der 60 m über Bieberehren liegenden Pilgerstätte „Käppele“ (6) bietet eine schöne Aussicht über Bieberehren und das Gollachtal.

Käppele in Bieberehren

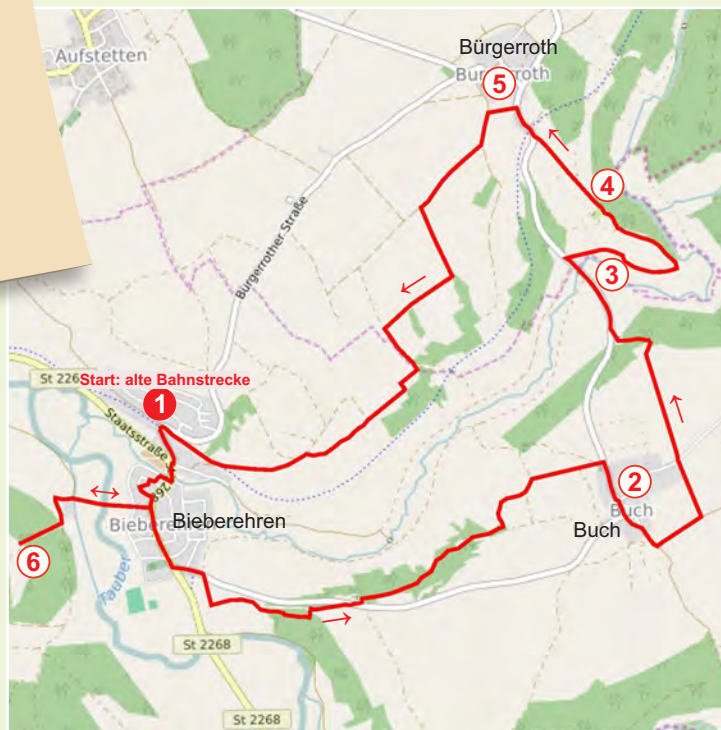


Wandern ist
eine Tätigkeit
der Beine – und
ein Zustand der
Seele.

Josef Hofmiller
deutscher Schriftsteller
1872 – 1933

Sehenswert

Kunigundenkapelle bei
Burgerroth
Käppele bei Bieberehren
Pfarrkirche St. Peter und
Paul in Bieberehren
Warturm oberhalb von
Bieberehren





Meditationswandern im Taubertal

BUS & BAHN

Im öffentlichen Personen-
verkehr stehen die **Tauber-
und Frankenbahn** sowie
regionale Busverbindungen zur
Verfügung (Fahrplanauskunft:
www.vgmt.de, Tel. 09343/6214-35).
Es wird empfohlen, aktuelle
Fahrplanauskünfte einzuholen.

Das **RufTaxi** ergänzt Fahrten
zum bestehenden Fahrplan im
öffentlichen Nahverkehr (ÖPNV).
Am Wochenende, an Feiertagen
und während der Schulferien
bietet das RufTaxi zusammen
mit Bus und Bahn für alle
Orte im Main-Tauber-Kreis ein
Mobilitätsangebot. Eine Fahrt
im RufTaxi kostet den gleichen
Preis wie eine Fahrt im Linienbus.
Dank einer Korridorbedienug
sind auch Fahrten abweichend
vom Linienbusfahrweg möglich.
Das RufTaxi kann online über die
Homepage www.vrn.de, über die
myVRN-App oder telefonisch unter
0621/1077077 bestellt werden.
Buchungen für den aktuellen
Tag sind montags bis samstags
zwischen 6.00 und 18.00 Uhr
möglich.

Vom 1. April bis 31. Oktober
verkehrt an Samstagen, Sonntagen
und Feiertagen der **Fahrradbus**
der Fa. Omnibus Pflüger zwischen
Weikersheim und Rothenburg ob
der Tauber.

Eine aktuelle Fahrplanauskunft und
weitere Informationen erhalten
Sie unter www.radbus.de sowie
www.liebliches-taubertal.de.



Steinkreuznest Reicholzheim



Weitere Informationen erhalten Sie bei folgenden Bürgermeisterämtern/Verkehrsämtern/Touristinformationen:

Bürgermeisteramt Adelshofen

Dorfstraße 25, 91587 Adelshofen
Tel. 09865/336, Fax 659
gemeinde@adelshofen.de
www.adelshofen.de

Bürgermeisteramt Assamstadt

Bobstadter Straße 1, 97959 Assamstadt
Tel. 06294/42020, Fax 1092
post@assamstadt.de
www.assamstadt.de

Tourist-Information Bad Mergentheim

Marktplatz 1, 97980 Bad Mergentheim
Tel. 07931/57-4815, Fax 57-4901
tourismus@bad-mergentheim.de
www.bad-mergentheim.de

Bürgermeisteramt Bieberehren

Hauptstraße 16, 97243 Bieberehren
Tel. 09338/9805312
bieberehren@t-online.de
www.bieberehren.de

Bürgermeisteramt Boxberg

Kurpfalzstraße 29, 97944 Boxberg
Tel. 07930/6050, Fax 60529
stadt@boxberg.de
www.boxberg.de

Bürgermeisteramt Großrinderfeld

Marktplatz 6, 97950 Großrinderfeld
Tel. 09349/92010, Fax 920111
rathaus@grossrinderfeld.de
www.grossrinderfeld.de

Bürgermeisteramt Grünsfeld

Hauptstraße 12, 97947 Grünsfeld
Tel. 09346/92110, Fax 921192
zentrale@gruensfeld.de
www.gruensfeld.de

Bürgermeisteramt Königheim

Kirchplatz 2, 97953 Königheim
Tel. 09341/92090, Fax 920999
gemeinde@koenigheim.de
www.koenigheim.de

Tourist-Information Lauda-Königshofen

Marktplatz 1, 97922 Lauda-Königshofen
Tel. 09343/501128, Fax 501100
tourist.info@lauda-koenigshofen.de
www.lauda-koenigshofen.de

Tourist-Information Tauberbischofsheim

Marktplatz 8, 97941 Tauberbischofsheim
Tel. 09341/80333, Fax 803991
tourismus@tauerbischofsheim.de
www.tauberbischofsheim.de

Bürgermeisteramt Werbach

Hauptstraße 59, 97956 Werbach
Tel. 09341/92080, Fax 920830
info@werbach.de
www.werbach.de

Tourismus Region Wertheim

Gerbergasse 16, 97877 Wertheim
Tel. 09342/935090, Fax 9350920
info@tourismus-wertheim.de
www.tourismus-wertheim.de



Abteigarten Kloster Bronnbach



LIEBLICHES TAUBERTAL

FRÄNKISCH GUT

INFORMATIONEN

Tourismusverband
„LIEBLICHES TAUBERTAL“
c/o Landratsamt Main-Tauber-Kreis
Gartenstraße 1
97941 Tauberbischofsheim
Tel. 09341/82-5806
touristik@liebliches-taubertal.de
www.liebliches-taubertal.de

Das Projekt „Meditationswege Taubertal“ wurde gefördert durch
LEADER Regionalentwicklung Badisch-Franken e.V. und Hohenlohe-Tauber e.V.



Europäischer Landwirtschaftsfonds
für die Entwicklung des ländlichen
Raums (ELER): Hier investiert
Europa in die ländlichen Gebiete



Baden-Württemberg
MINISTERIUM FÜR LÄNDLICHEN RAUM
UND VERBRAUCHERSCHUTZ



leader-badisch-franken.de



leader-hohenlohe-taubereu



liebliches-taubertal.de



Folgen Sie uns
auf Facebook



Folgen Sie uns
bei Instagram



Folgen Sie uns
auf Twitter